白川地すべり災害計画平面図

S=1/200

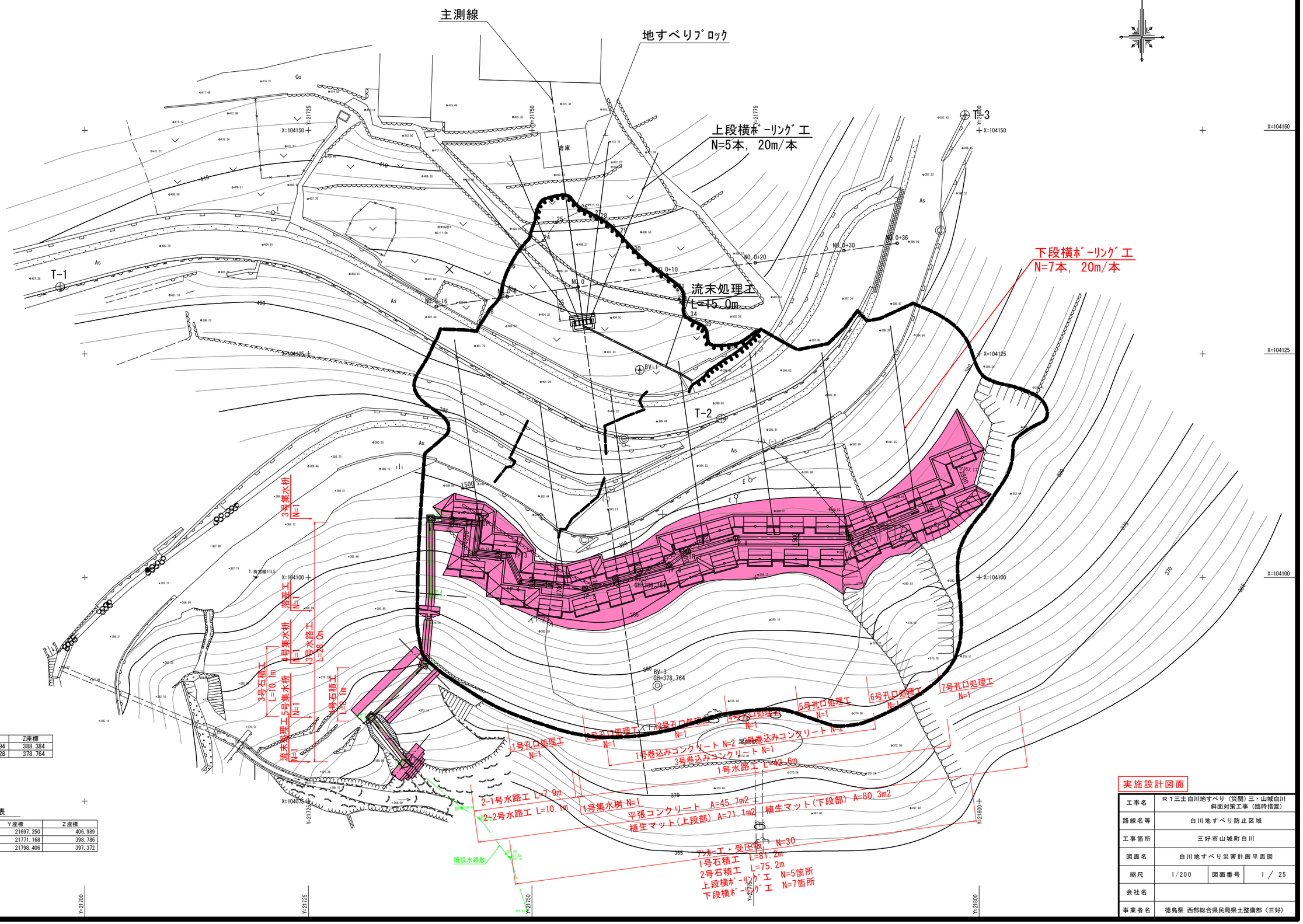

点 名	X座標	Y座標	Z座標
BV-2	104100.847	21761.894	388.384
BV-3	104087.908	21764.028	378.764

座標一覧表

点 名	X座標	Y座標	Z座標
T-1	104132.483	21697.250	406.989
T-2	104117.778	21771.168	398.786
T-3	104151.690	21798.406	397.372

実施設計図面

工事名	R1三土白川地すべり（災関）三・山城白川斜面対策工事（臨時措置）		
路線名等	白川地すべり防止区域		
工事箇所	三好市山城町白川		
図面名	白川地すべり災害計画平面図		
縮尺	1/200	図面番号	1 / 25
会社名			
事業者名	徳島県 西部総合県民局県土整備部（三好）		

標準断面図

S=1/100

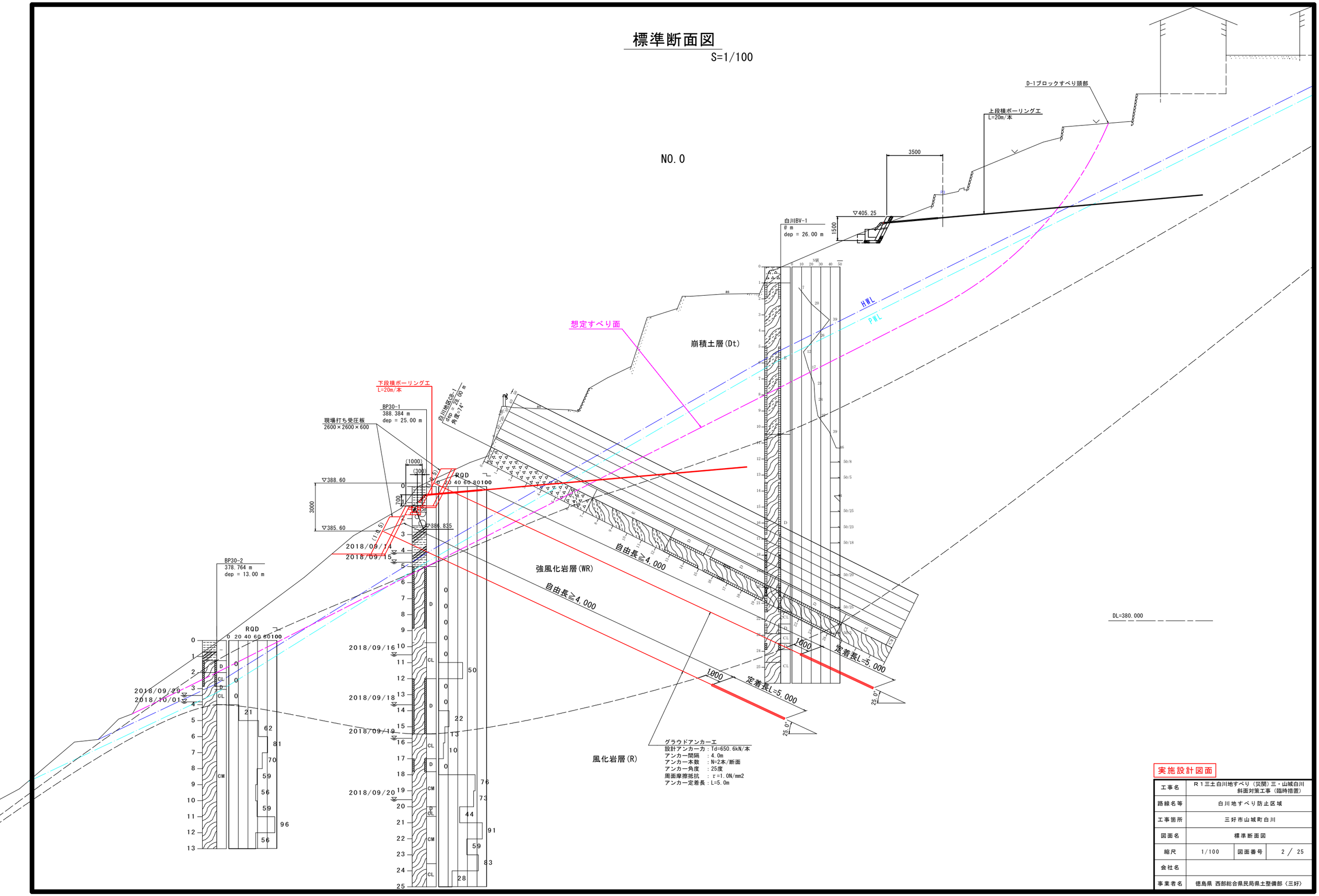

実施設計図面

工事名	R１三土白川地すべり（災関）三・山城白川斜面対策工事（臨時措置）		
路線名等	白川地すべり防止区域		
工事箇所	三好市山城町白川		
図面名	標準断面図		
縮尺	1/100	図面番号	2 ／ 25
会社名			
事業者名	徳島県 西部総合県民局県土整備部（三好）		

横断図（1）

S=1/100

NO.0-16

GH=402.437
FH=

区　分	種　別	施工幅	数　量
片切掘削	土　砂	W<5.0m	2.1
盛　土	B	2.5≦W<4.0m	——
	C	W<2.5m	2.3
水路床掘	土　砂		0.8
水路埋戻	D	W1<1m	0.2

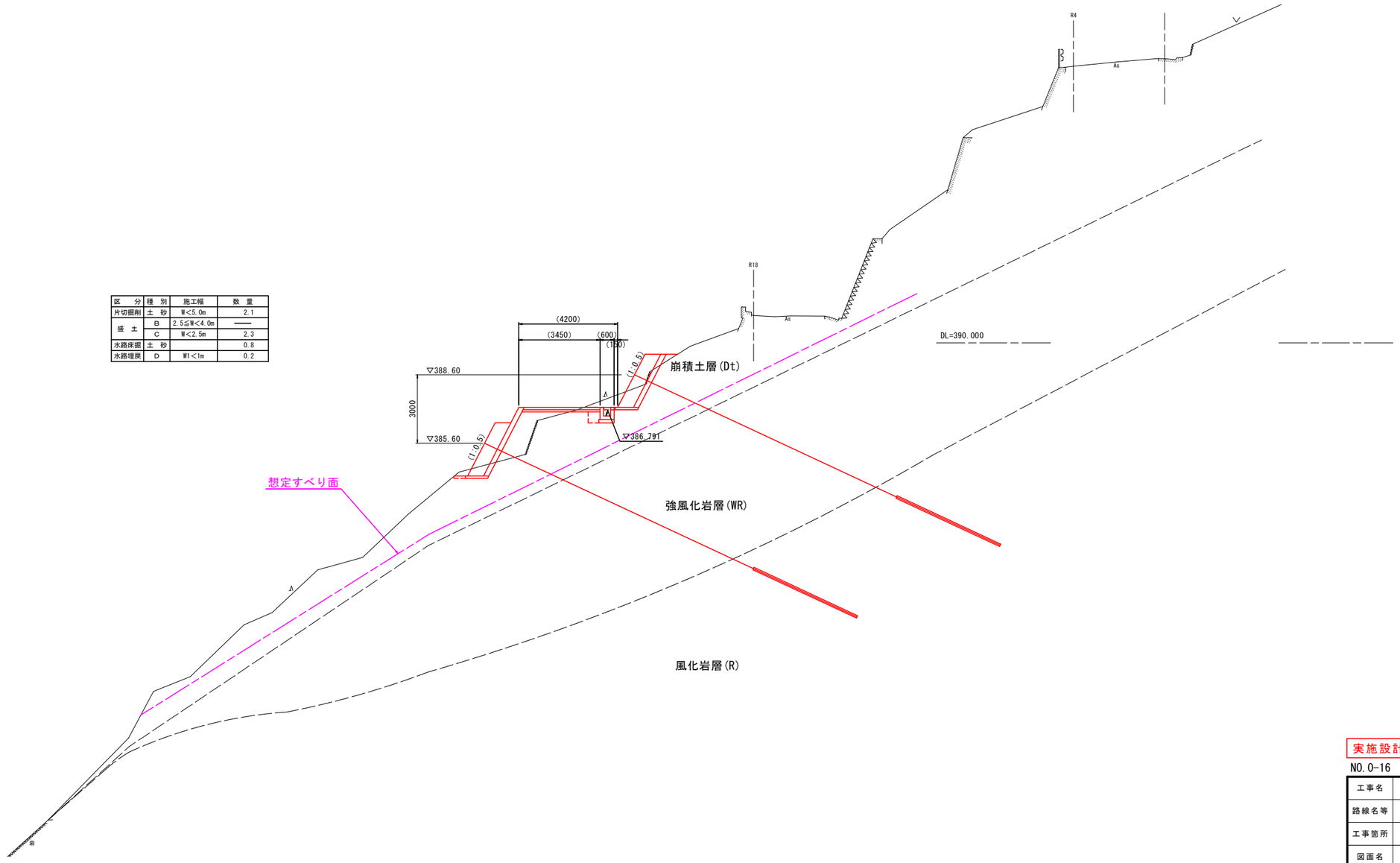

実施設計図面

NO.0-16

工事名	R１三土白川地すべり（災関）三・山城白川斜面対策工事（臨時措置）		
路線名等	白川地すべり防止区域		
工事箇所	三好市山城町白川		
図面名	横断図（1）		
縮尺	1/100	図面番号	3 ／ 25
会社名			
事業者名	徳島県 西部総合県民局県土整備部（三好）		

横断図（2）

S=1/100

NO.0-8

GH=404.451
FH=

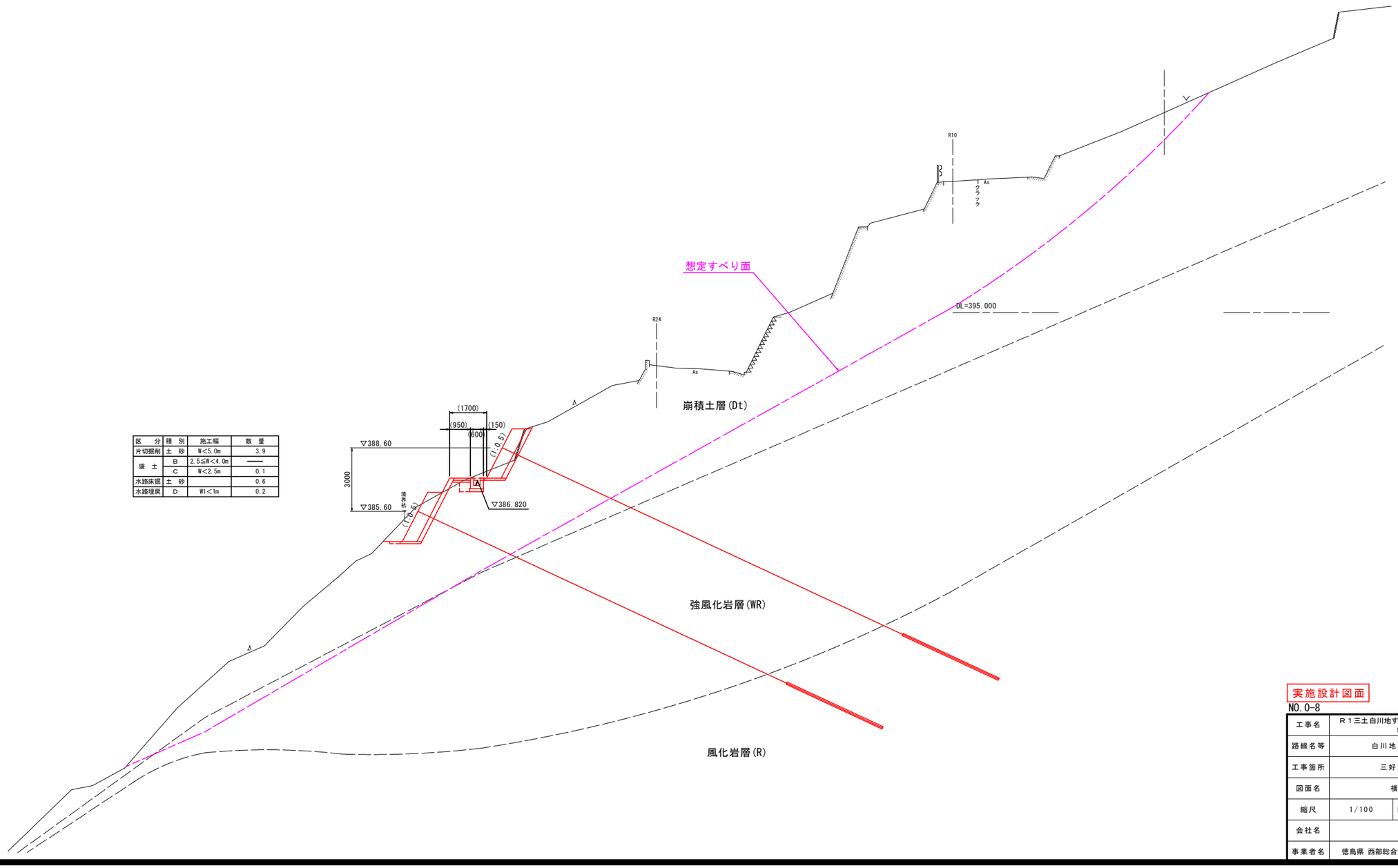

区　分	種　別	施工幅	数　量
片切掘削	土　砂	W<5.0m	3.9
盛　土	B	2.5≦W<4.0m	——
	C	W<2.5m	0.1
水路床掘	土　砂		0.6
水路埋戻	D	W1<1m	0.2

実施設計図面

NO.0-8

工事名	R１三土白川地すべり（災関）三・山城白川斜面対策工事（臨時措置）		
路線名等	白川地すべり防止区域		
工事箇所	三好市山城町白川		
図面名	横断図（2）		
縮尺	1/100	図面番号	4 / 25
会社名			
事業者名	徳島県 西部総合県民局県土整備部〈三好〉		

横断図（3）

S=1/100

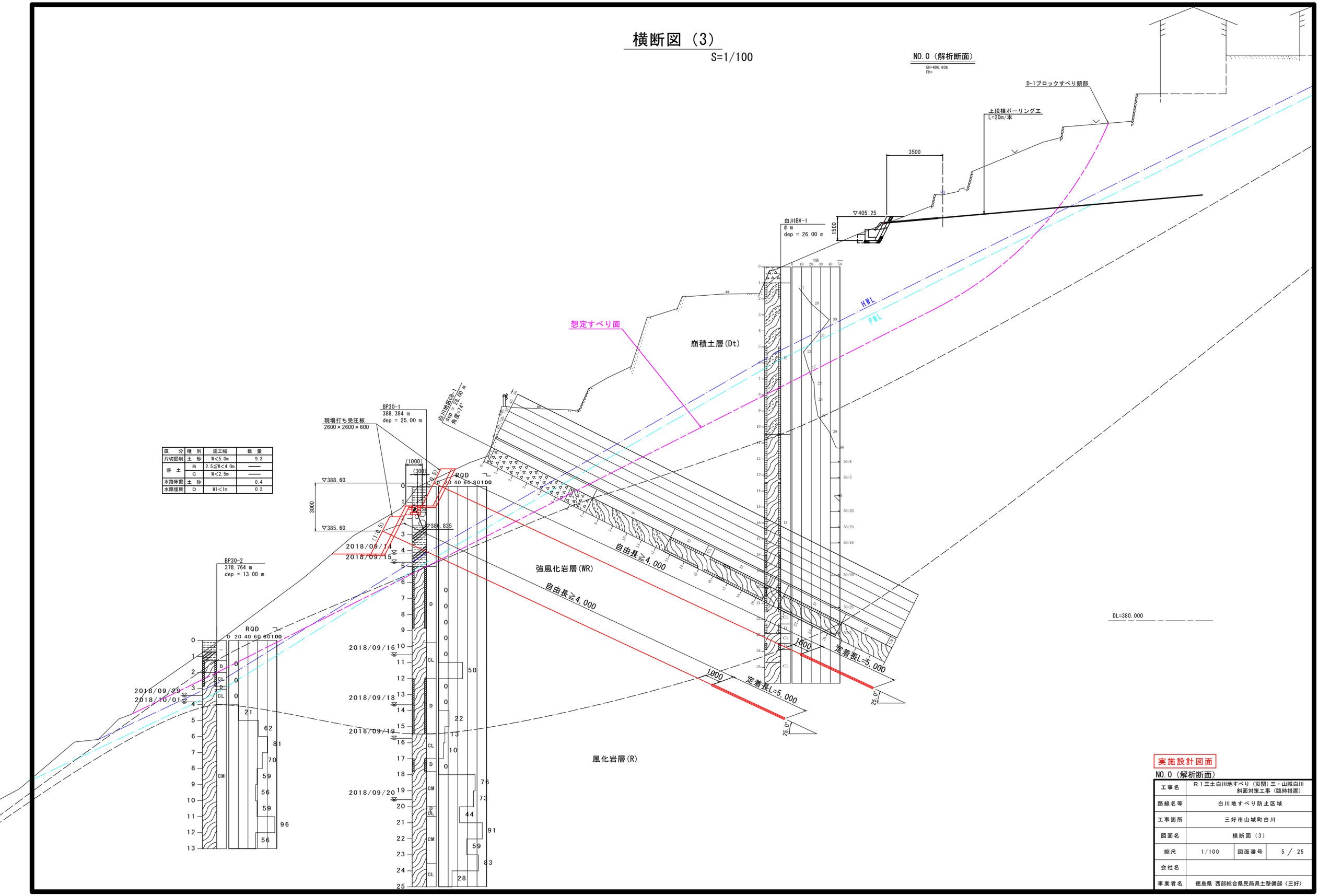

区分	種別	施工幅	数量
片切掘削	土砂	W<5.0m	9.3
盛土	B	2.5≦W<4.0m	——
	C	W<2.5m	——
水路床掘	土砂		0.4
水路埋戻	D	W1<1m	0.2

実施設計図面

NO.0（解析断面）

工事名	R１三土白川地すべり（災関）三・山城白川斜面対策工事（臨時措置）		
路線名等	白川地すべり防止区域		
工事箇所	三好市山城町白川		
図面名	横断図（3）		
縮尺	1/100	図面番号	5 / 25
会社名			
事業者名	徳島県 西部総合県民局県土整備部（三好）		

横断図（4）

S=1/100

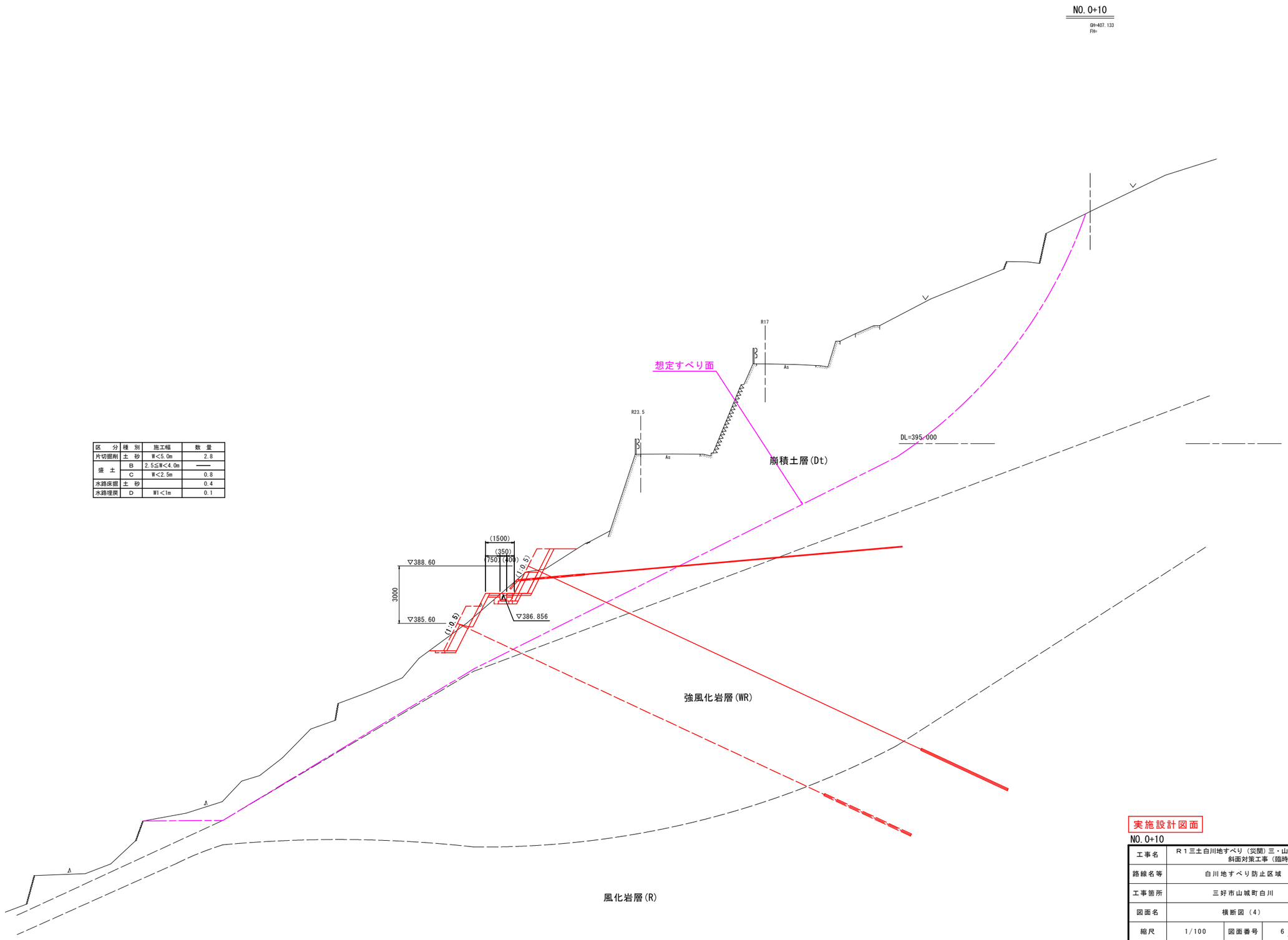

区　分	種　別	施工幅	数　量
片切掘削	土　砂	W<5.0m	2.8
盛　土	B	2.5≦W<4.0m	——
	C	W<2.5m	0.8
水路床掘	土　砂		0.4
水路埋戻	D	W1<1m	0.1

実施設計図面

NO.0+10

工事名	R１三土白川地すべり（災関）三・山城白川斜面対策工事（臨時措置）		
路線名等	白川地すべり防止区域		
工事箇所	三好市山城町白川		
図面名	横断図（4）		
縮尺	1/100	図面番号	6 ／ 25
会社名			
事業者名	徳島県 西部総合県民局県土整備部（三好）		

横断図（5）

S=1/100

NO.0+20

GH=405.861
FH=

区　分	種　別	施工幅	数　量
片切掘削	土　砂	W<5.0m	3.7
盛　土	B	2.5≦W<4.0m	——
	C	W<2.5m	0.9
水路床掘	土　砂		0.5
水路埋戻	D	W1<1m	0.2

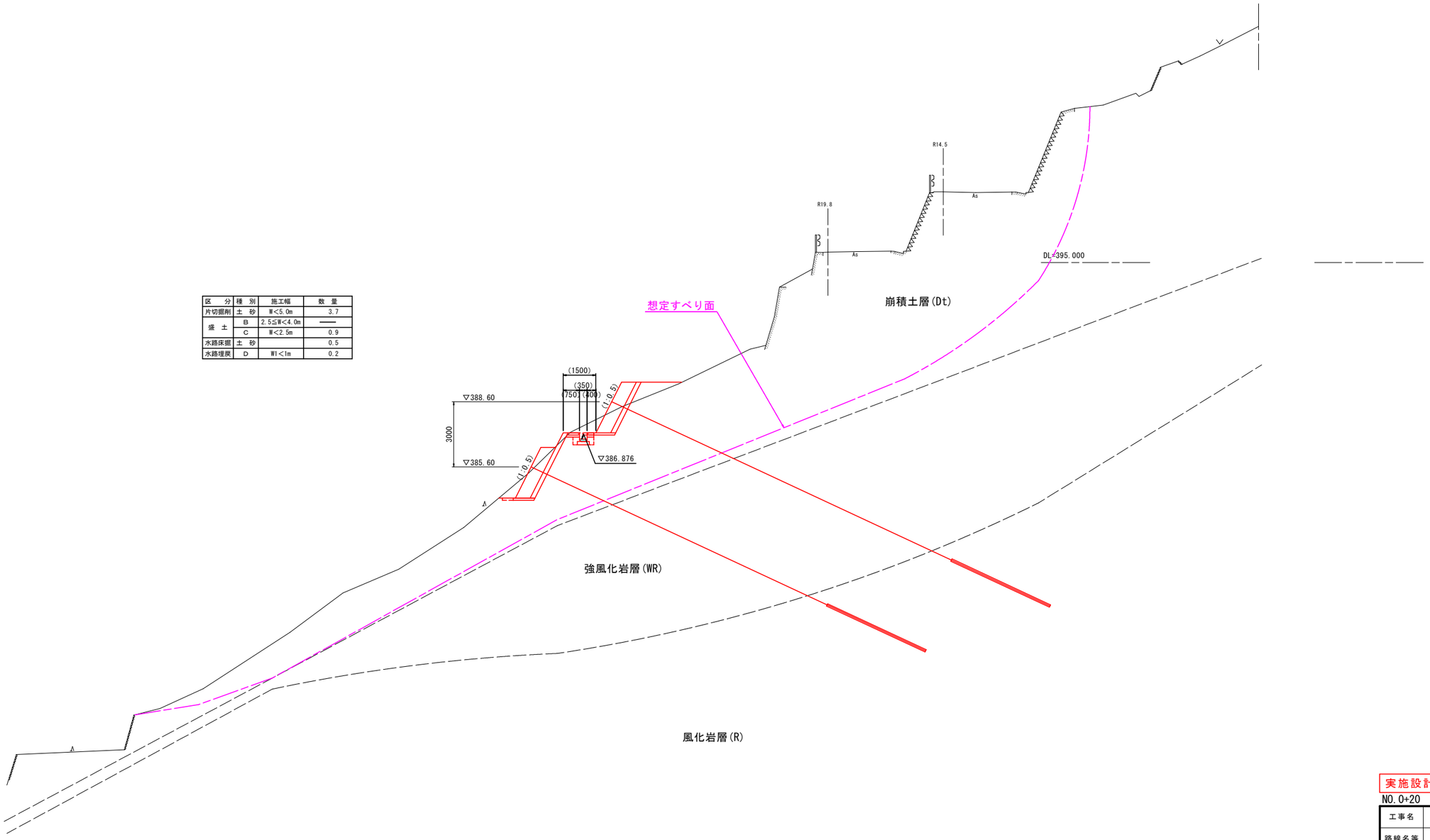

実施設計図面

NO.0+20

工事名	R１三土白川地すべり（災関）三・山城白川斜面対策工事（臨時措置）		
路線名等	白川地すべり防止区域		
工事箇所	三好市山城町白川		
図面名	横断図（5）		
縮尺	1/100	図面番号	7 ／ 25
会社名			
事業者名	徳島県 西部総合県民局県土整備部〈三好〉		

横断図（6）

S=1/100

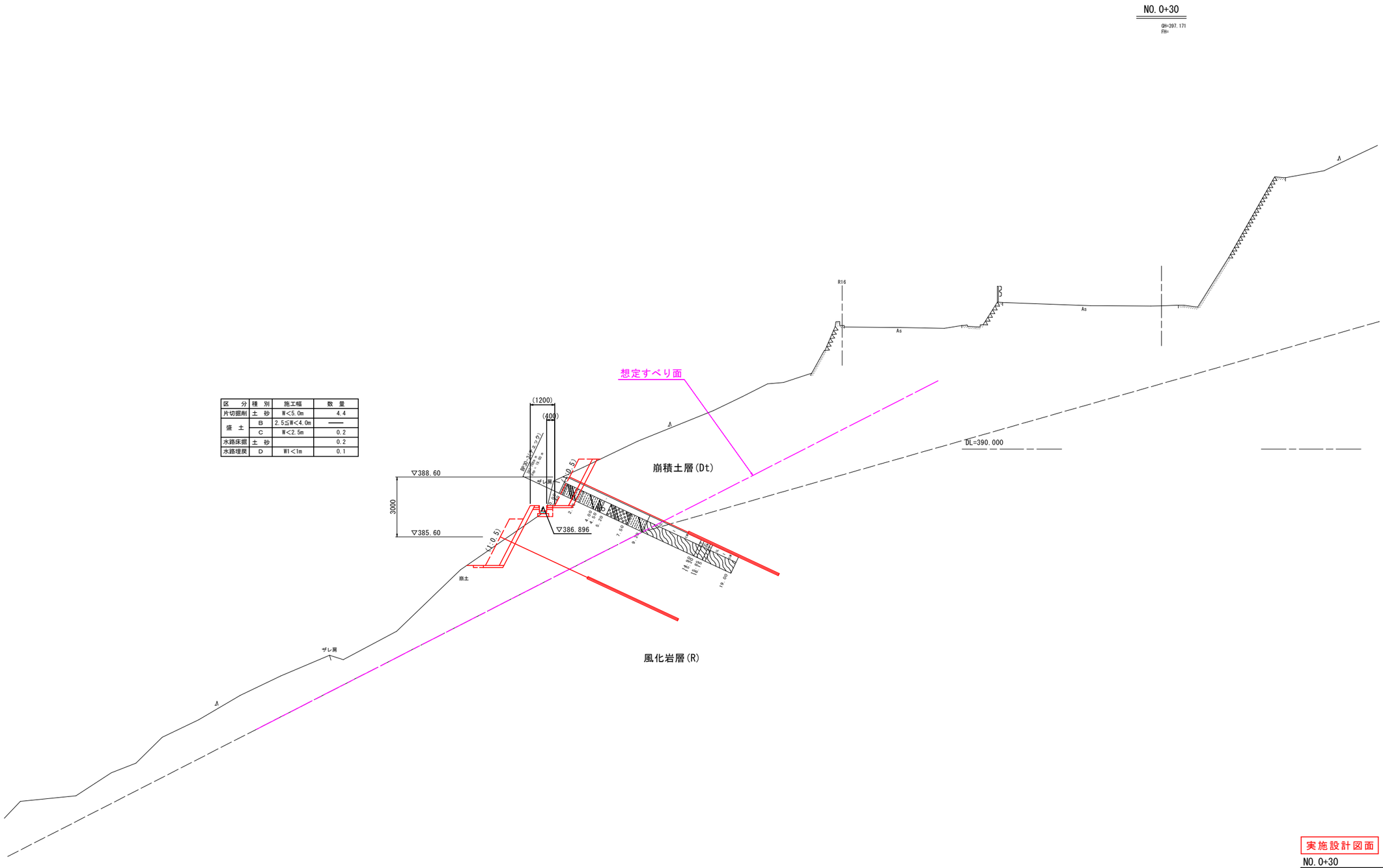

区　分	種　別	施工幅	数　量
片切掘削	土　砂	W<5.0m	4.4
盛　土	B	2.5≦W<4.0m	——
	C	W<2.5m	0.2
水路床掘	土　砂		0.2
水路埋戻	D	W1<1m	0.1

実施設計図面

NO.0+30

工事名	R１三土白川地すべり（災関）三・山城白川斜面対策工事（臨時措置）		
路線名等	白川地すべり防止区域		
工事箇所	三好市山城町白川		
図面名	横断図（6）		
縮尺	1/100	図面番号	8 ／ 25
会社名			
事業者名	徳島県 西部総合県民局県土整備部（三好）		

横断図（7）

S=1/100

NO.0+36

GH=396.911
FH=

区　分	種　別	施工幅	数　量
片切掘削	土　砂	W<5.0m	5.8
盛　土	B	2.5≦W<4.0m	0.5
	C	W<2.5m	1.4
水路床掘	土　砂		——
水路埋戻	D	W1<1m	——

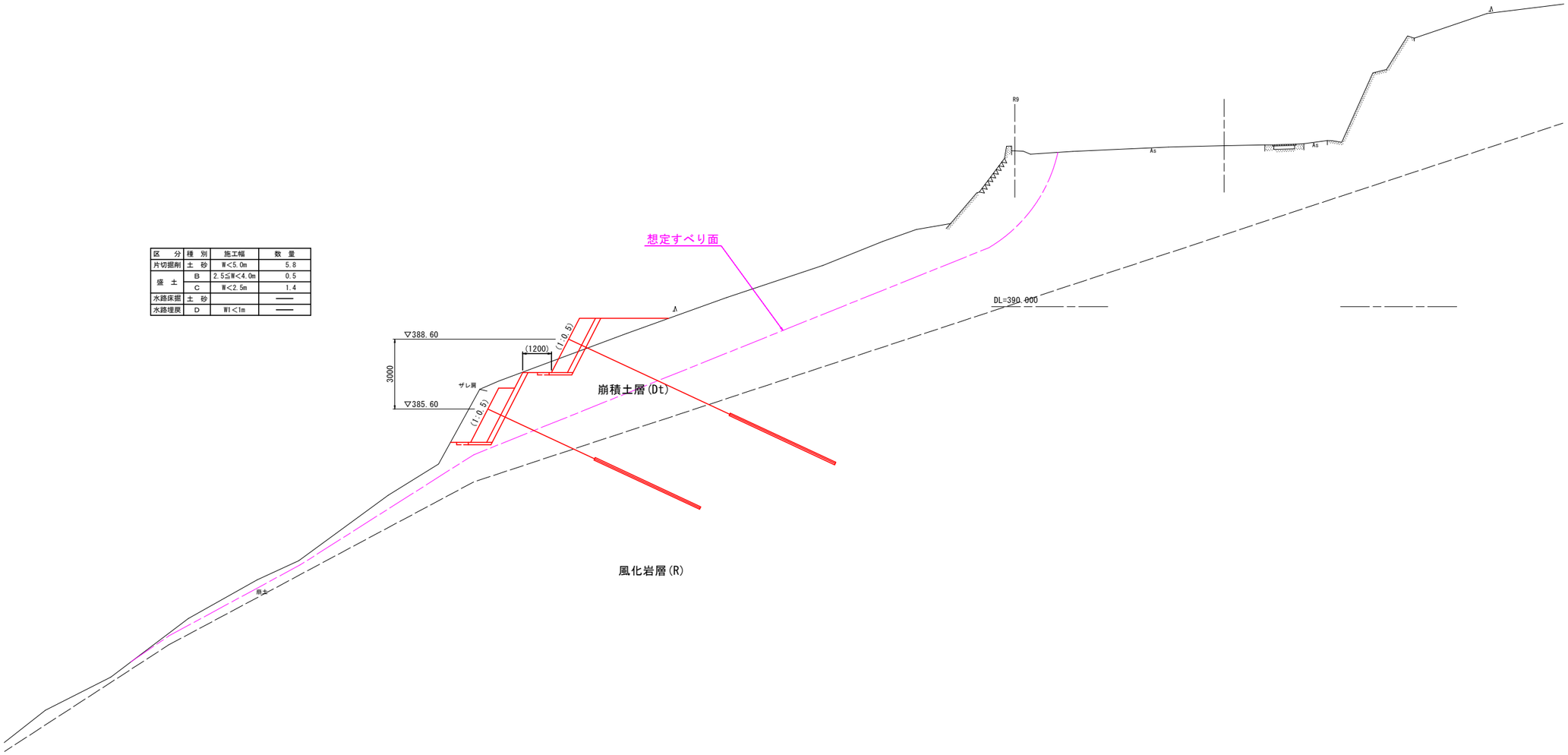

実施設計図面

NO.0+36

工事名	R１三土白川地すべり（災関）三・山城白川斜面対策工事（臨時措置）		
路線名等	白川地すべり防止区域		
工事箇所	三好市山城町白川		
図面名	横断図（7）		
縮尺	1/100	図面番号	9 ／ 25
会社名			
事業者名	徳島県 西部総合県民局県土整備部（三好）		

水路工縦断図 H=1:100 V=1:20

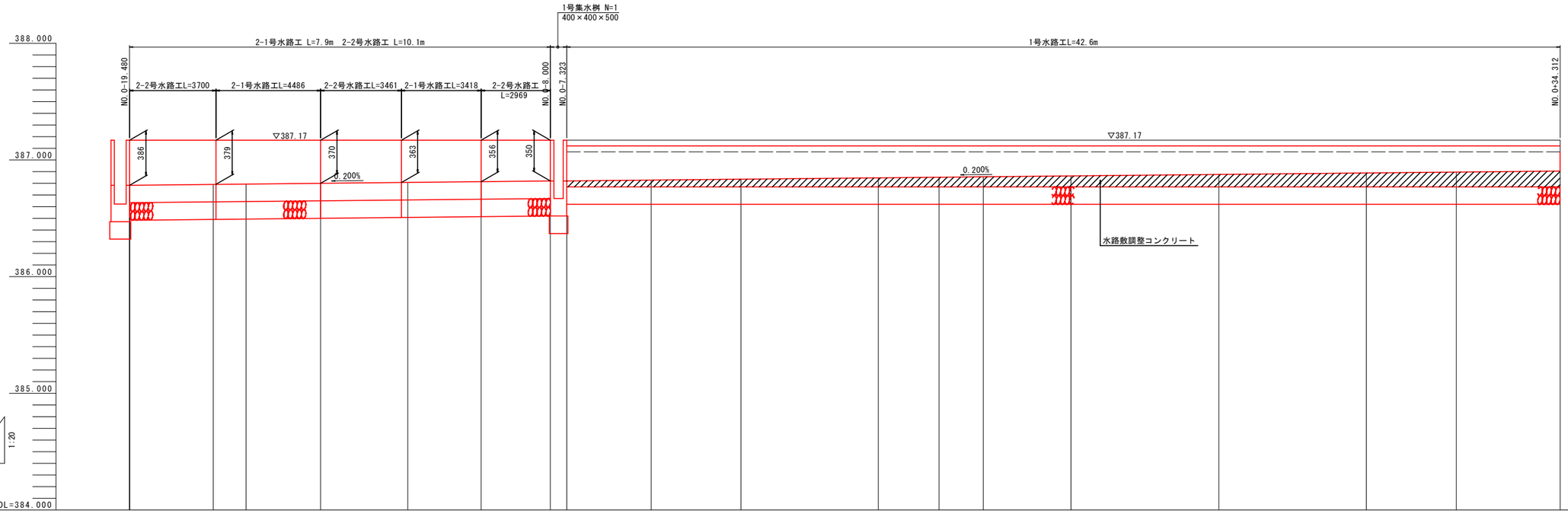

勾配	386.784	i=0.200% L=18.034m	386.820	386.820	i=0.200% L=42.571m	386.905

測点	水路内空高	計画敷高	追加距離	点間距離
NO.0 -19.480	0.386	386.784	0.000	0.000
NO.0 -16.000	0.379	386.791	3.586	3.586
IP.1	0.376	386.794	4.986	1.400
IP.2	0.370	386.800	8.186	3.200
IP.3	0.362	386.808	11.921	3.735
IP.4	0.356	386.814	15.065	3.144
NO.0 -8.000	0.350	386.820	18.034	2.969
NO.0 -7.323	0.350	386.820	18.734	0.700
IP.5	0.343	386.827	22.354	3.620
NO.0	0.335	386.835	26.201	3.847
IP.6	0.323	386.847	32.088	5.887
IP.7	0.318	386.852	34.694	2.606
NO.0 +10.000	0.314	386.856	36.586	1.892
IP.8	0.307	386.863	40.347	3.761
NO.0 +20.000	0.294	386.876	46.685	6.338
IP.9	0.281	386.889	53.006	6.321
NO.0 +30.000	0.274	386.896	56.861	3.855
NO.0 +34.312	0.265	386.905	61.305	4.444

実施設計図面

工事名	R1三土白川地すべり（災関）三・山城白川斜面対策工事（臨時措置）		
路線名等	白川地すべり防止区域		
工事箇所	三好市山城町白川		
図面名	水路工縦断図		
縮尺	H=1:100 V=1:20	図面番号	10 / 25
会社名			
事業者名	徳島県 西部総合県民局県土整備部〈三好〉		

構造図（1）S=1：20

1号水路工

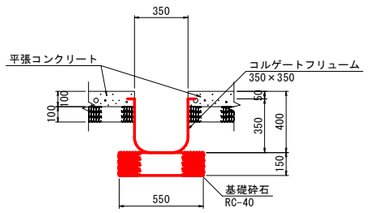

1号巻込みコンクリート

（1号水路工接続部）

断面図

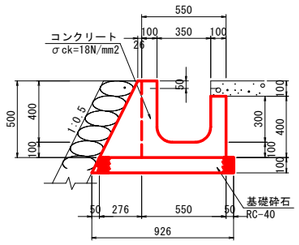

平面図

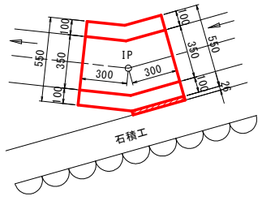

1号集水桝

A－A

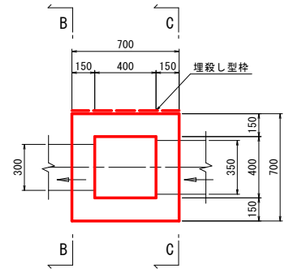

B－B

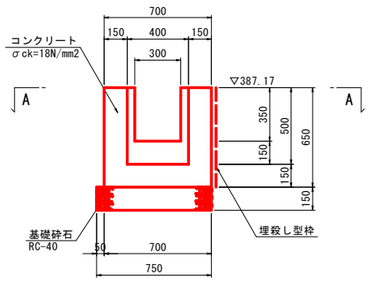

C－C

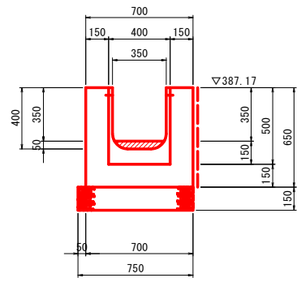

2-1号水路工

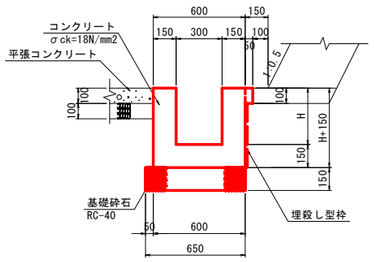

2号巻込みコンクリート

（1号水路工接続部）

断面図

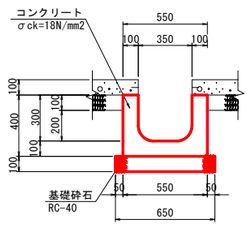

平面図

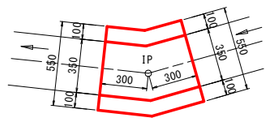

平張コンクリート

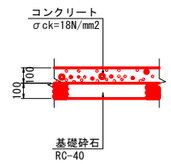

2-2号水路工

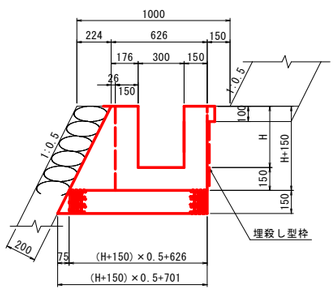

3号巻込みコンクリート

（1号水路工接続部）

断面図

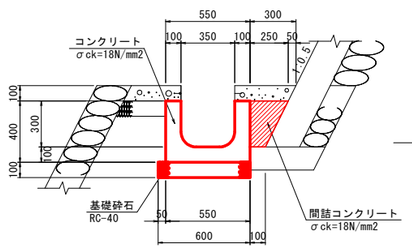

平面図

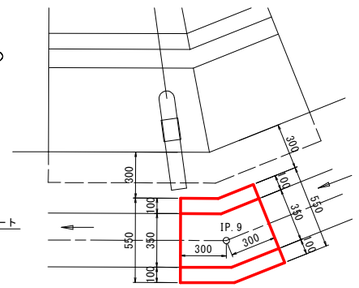

実施設計図面

工事名	R１三土白川地すべり（災関）三・山城白川斜面対策工事（臨時措置）		
路線名等	白川地すべり防止区域		
工事箇所	三好市山城町白川		
図面名	構造図（1）		
縮尺	1：20	図面番号	11 ／ 25
会社名			
事業者名	徳島県 西部総合県民局県土整備部（三好）		

構造図（2） S=1：25

1号孔口処理工 S=1：25

断面図

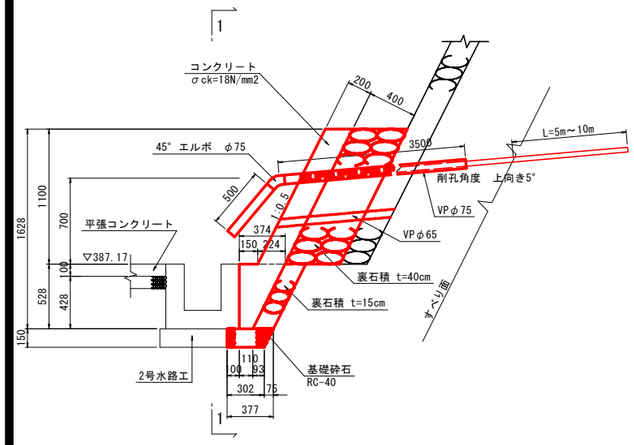

1 － 1

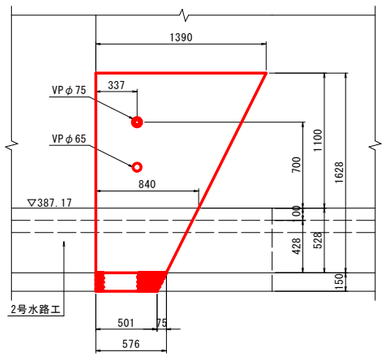

3号～5号，7号孔口処理工 S=1：25

断面図

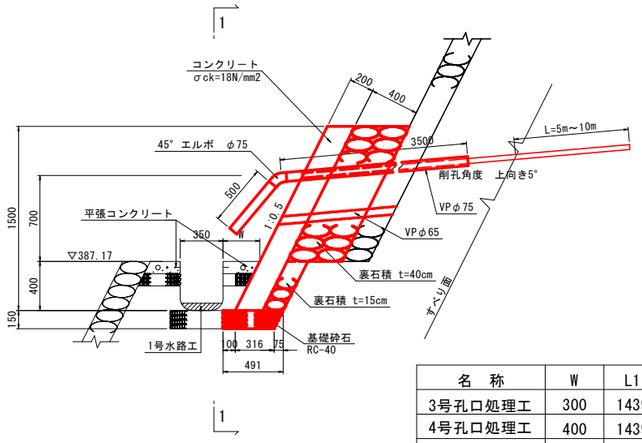

1 － 1

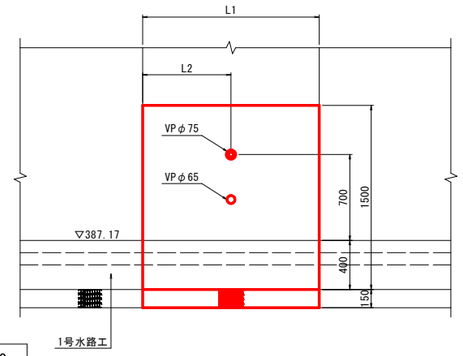

名　称	W	L1	L2
3号孔口処理工	300	1439	668
4号孔口処理工	400	1439	668
5号孔口処理工	400	1439	771
7号孔口処理工	400	1522	670

2号孔口処理工 S=1：25

断面図

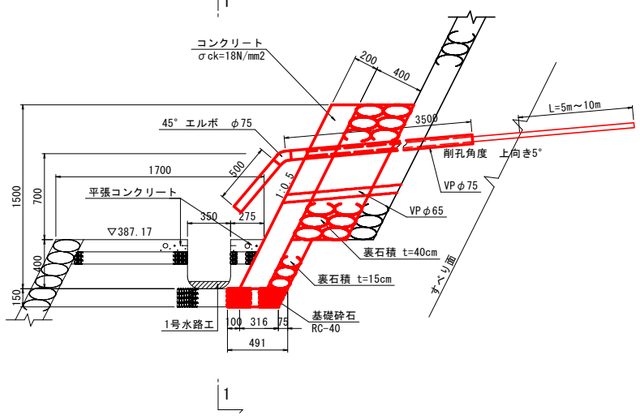

1 － 1

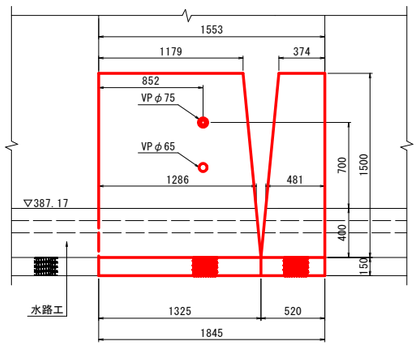

6号孔口処理工 S=1：25

断面図

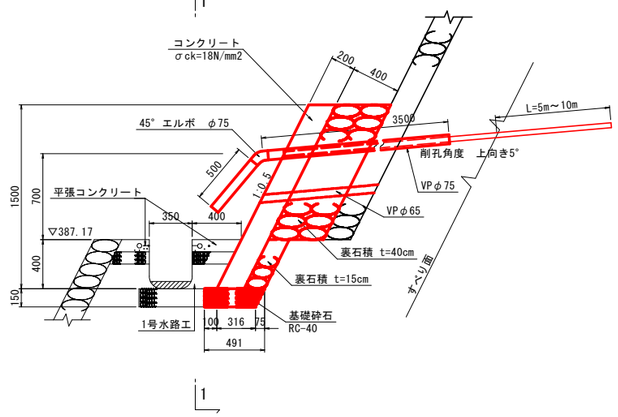

1 － 1

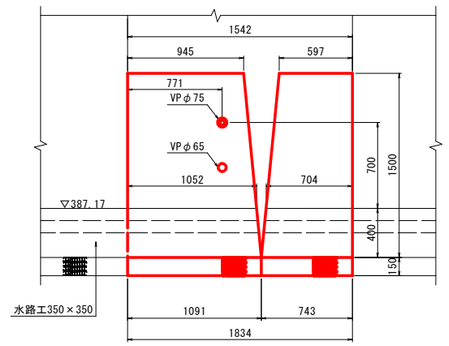

実施設計図面

工事名	R１三土白川地すべり（災関）三・山城白川斜面対策工事（臨時措置）		
路線名等	白川地すべり防止区域		
工事箇所	三好市山城町白川		
図面名	構造図(2)		
縮尺	1：25	図面番号	12 ／ 25
会社名			
事業者名	徳島県 西部総合県民局県土整備部（三好）		

構造図（3）

平面図 S=1:200

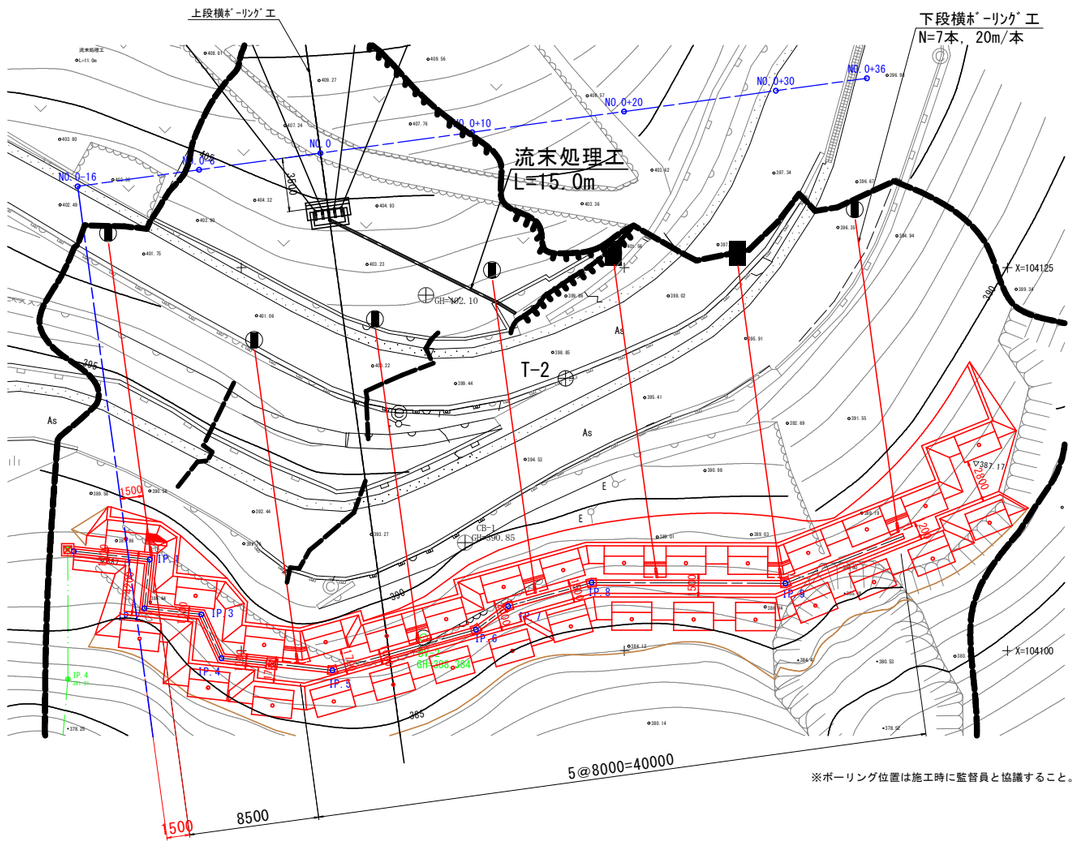

※ボーリング位置は施工時に監督員と協議すること。

横ボーリング工 S=1：200

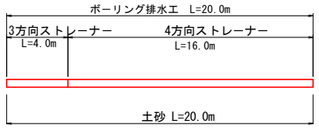

削孔延長図 S=1:200

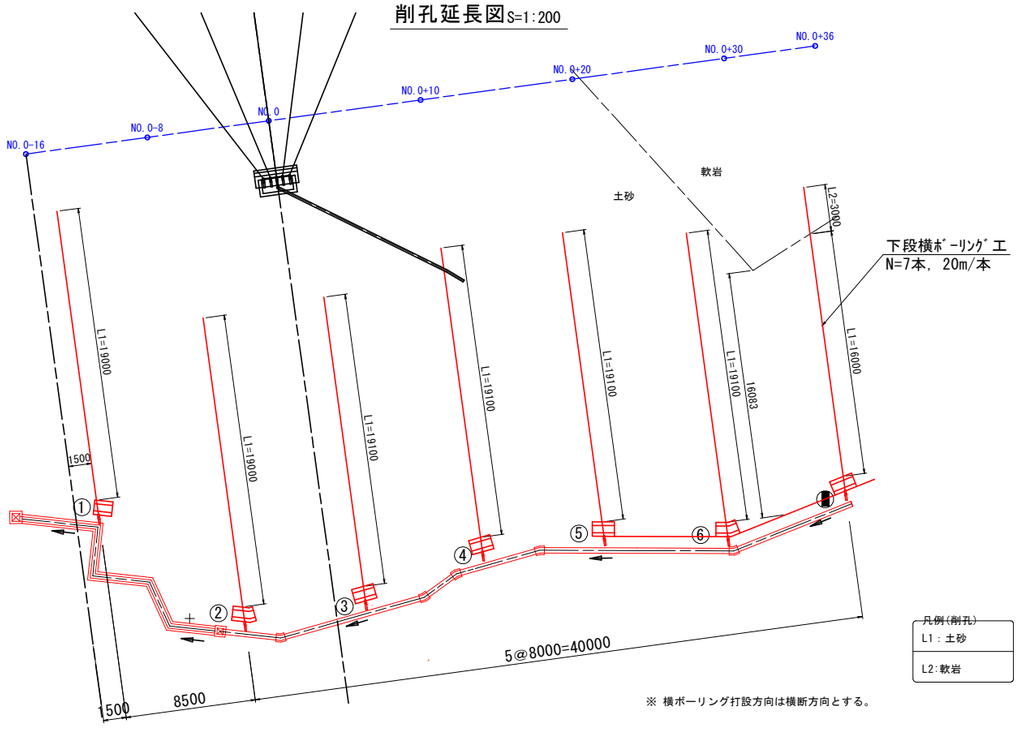

※ 横ボーリング打設方向は横断方向とする。

保孔管ストレーナ S=1:2

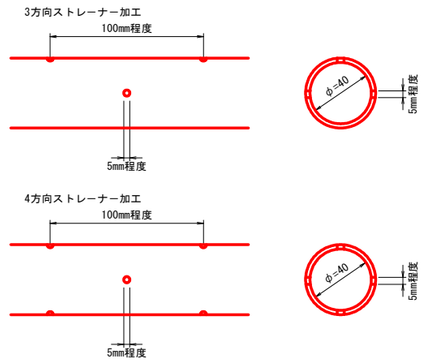

ストレーナーは適切なジョイントにて堅固に接合すること。
ネジ式で接合する際は、開口方向のズレに留意して、
堅固に接合できない場合は、ジョイントを用いること。

実施設計図面

工事名	R１三土白川地すべり（災関）三・山城白川斜面対策工事（臨時措置）		
路線名等	白川地すべり防止区域		
工事箇所	三好市山城町白川		
図面名	構造図（3）		
縮尺	図示	図面番号	13 ／ 25
会社名			
事業者名	徳島県 西部総合県民局県土整備部〈三好〉		

石積工展開図(1/2)

下　段　部 S=1/100

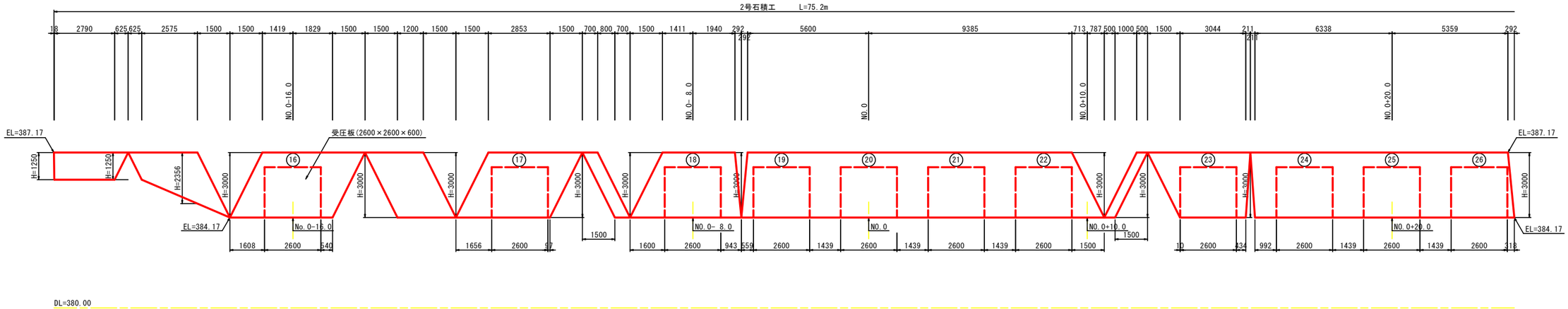

※展開図の作図について
測点位置は、石積法尻位置を表示した。
石積工延長は、石積下辺延長を表示した。
受圧板は背面位置を表示し、Ⓝは受圧板番号を示す。

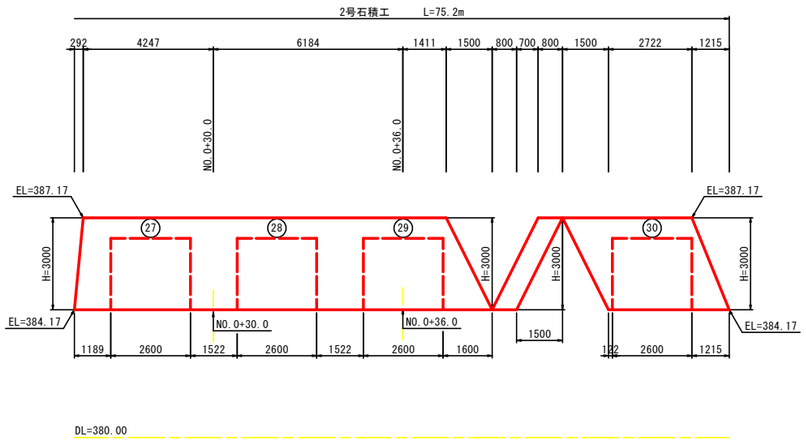

断　面　図 S=1:50

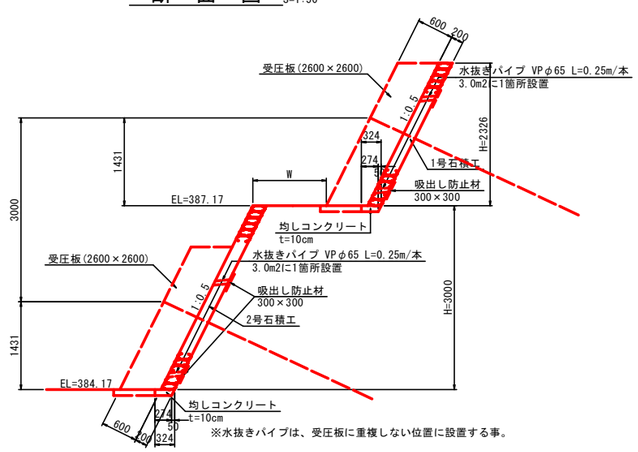

※水抜きパイプは、受圧板に重複しない位置に設置する事。

実施設計図面

工事名	R１三土白川地すべり（災関）三・山城白川斜面対策工事（臨時措置）		
路線名等	白川地すべり防止区域		
工事箇所	三好市山城町白川		
図面名	石積工展開図(1/2)		
縮尺	図　示	図面番号	14 ／ 25
会社名			
事業者名	徳島県　西部総合県民局県土整備部（三好）		

石積工展開図(2/2)

上　段　部 S=1:100

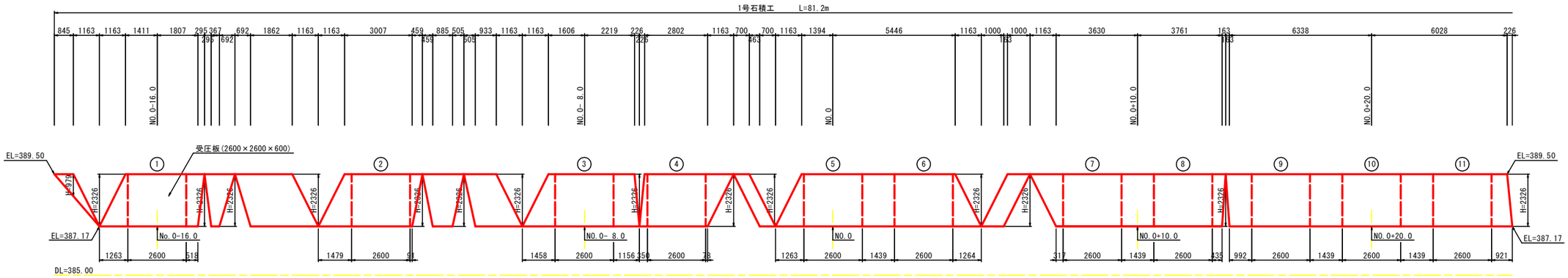

※展開図の作図について
測点位置は、石積法尻位置を表示した。
石積工延長は、石積下辺延長を表示した。
受圧板は背面位置を表示し、◎は受圧板番号を示す。

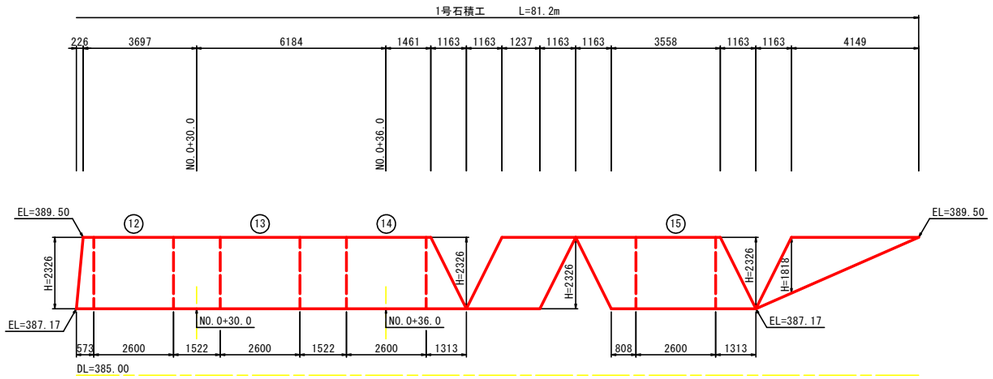

断　面　図 S=1:50

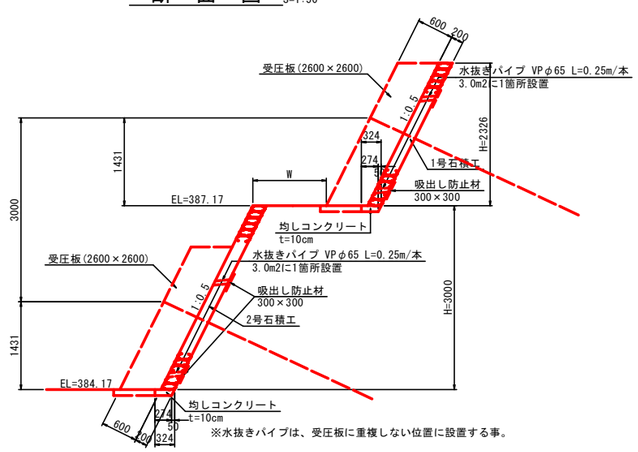

※水抜きパイプは、受圧板に重複しない位置に設置する事。

実施設計図面

工事名	R１三土白川地すべり（災関）三・山城白川斜面対策工事（臨時措置）		
路線名等	白川地すべり防止区域		
工事箇所	三好市山城町白川		
図面名	石積工展開図(2/2)		
縮尺	図　示	図面番号	15 ／ 25
会社名			
事業者名	徳島県　西部総合県民局県土整備部（三好）		

石積工配置図 S=1:200

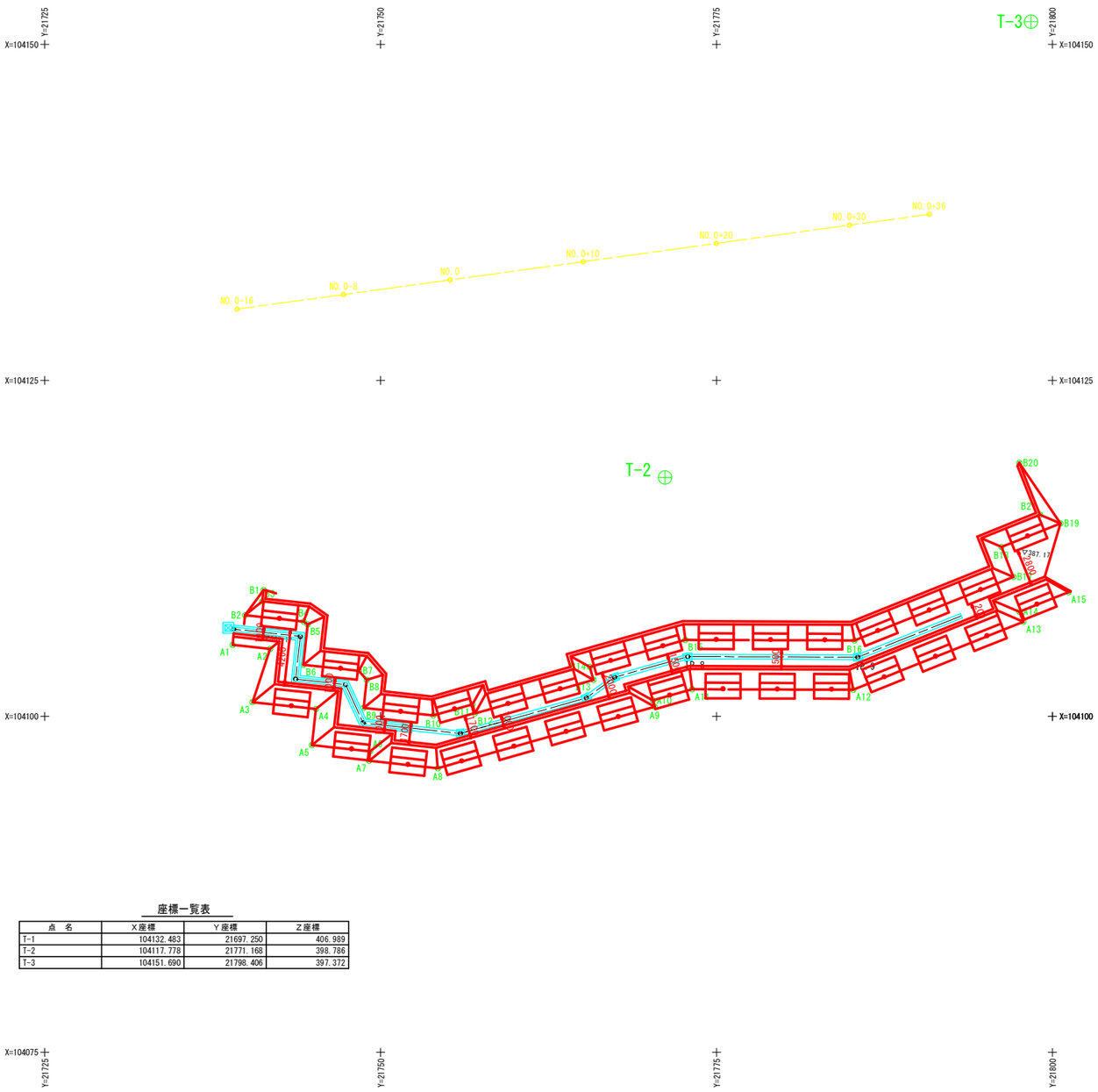

断　面　図 S=1/50

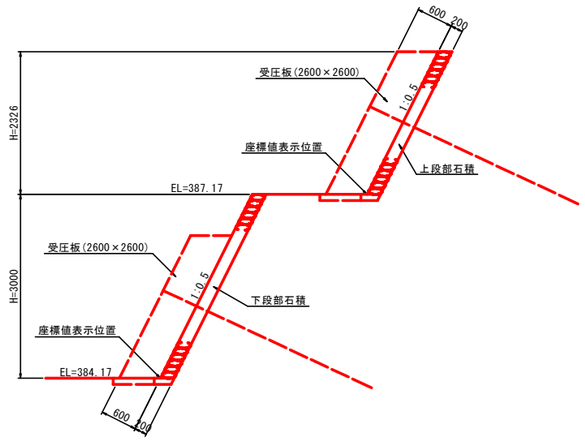

石積座標値表

点名称	X座標	Y座標	標高
A1	104105.319	21738.996	387.17
A2	104105.017	21741.770	384.17
A3	104101.061	21740.460	387.17
A4	104100.548	21745.180	384.17
A5	104097.864	21744.888	384.17
A6	104097.394	21749.216	384.17
A7	104096.698	21749.140	384.17
A8	104096.143	21754.254	384.17
A9	104100.711	21770.396	384.17
A10	104101.192	21770.260	384.17
A11	104102.021	21773.189	384.17
A12	104101.979	21785.178	384.17
A13	104107.043	21797.836	384.17
A14	104107.786	21797.539	384.17
A15	104109.248	21801.195	384.17
B1	104109.399	21741.285	389.50
B2	104107.529	21739.912	387.17
B3	104108.559	21741.194	389.50
B4	104107.056	21744.268	387.17
B5	104106.847	21744.570	387.17
B6	104103.840	21744.243	387.17
B7	104103.389	21748.388	387.17
B8	104102.719	21748.966	387.17
B9	104100.635	21748.740	387.17
B10	104100.072	21753.923	387.17
B11	104100.897	21756.837	387.17
B12	104100.223	21757.028	387.17
B13	104102.719	21765.847	387.17
B14	104103.681	21765.575	387.17
B15	104105.694	21772.686	387.17
B16	104105.650	21785.278	387.17
B17	104110.378	21797.098	387.17
B18	104112.607	21796.207	387.17
B19	104114.360	21800.590	387.17
B20	104118.860	21797.537	389.50
B21	104115.008	21799.078	389.50

座標一覧表

点　名	X座標	Y座標	Z座標
T-1	104132.483	21697.250	406.989
T-2	104117.778	21771.168	398.786
T-3	104151.690	21798.406	397.372

実施設計図面

工事名	R１三土白川地すべり（災関）三・山城白川斜面対策工事（臨時措置）		
路線名等	白川地すべり防止区域		
工事箇所	三好市山城町白川		
図面名	石積工配置図		
縮尺	図　示	図面番号	16 ／ 25
会社名			
事業者名	徳島県　西部総合県民局県土整備部（三好）		

アンカー延長図(1/2) S=1/100

下　段　部

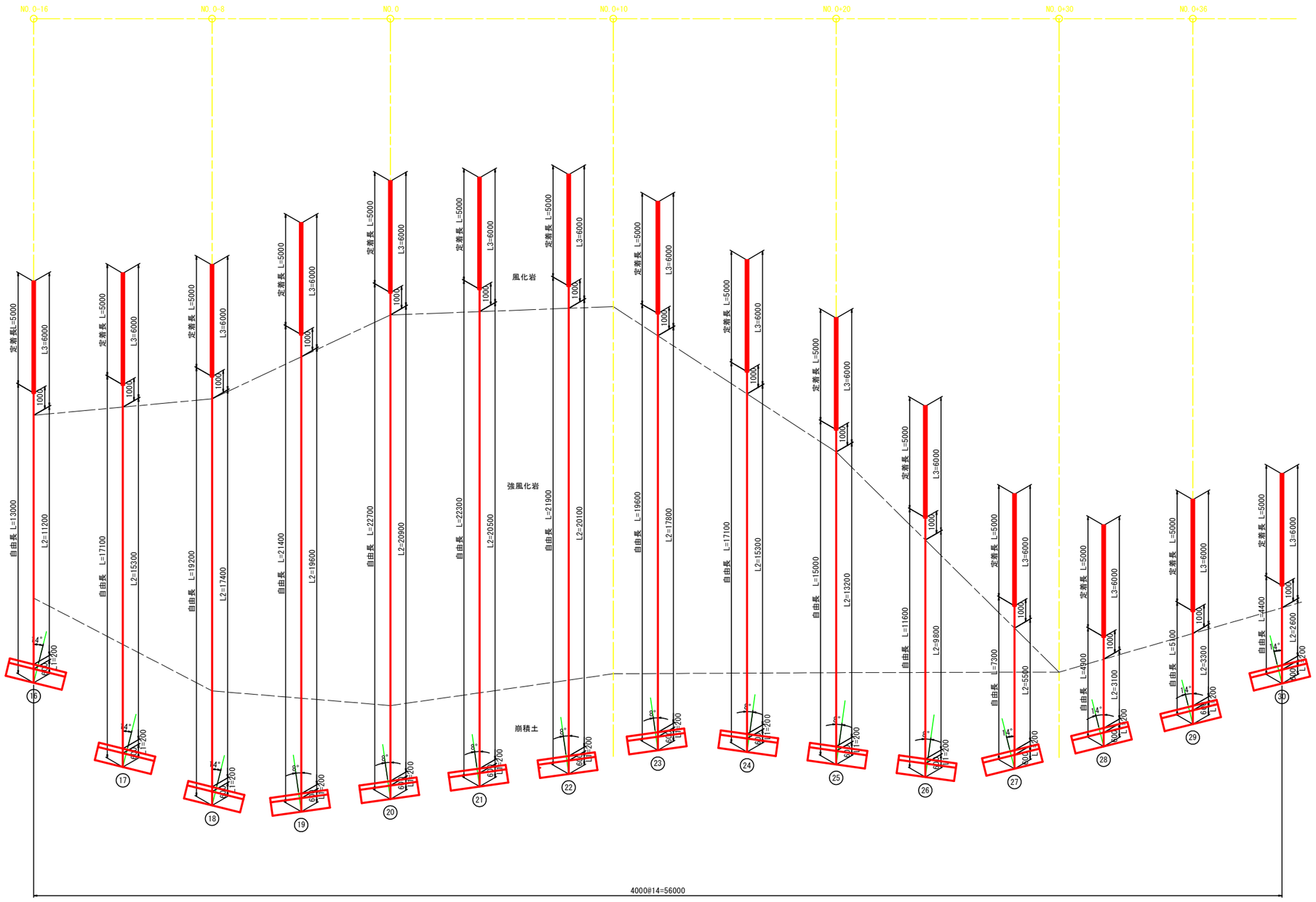

※ アンカー打設方向は横断方向とする。

凡例(削孔)

L1：コンクリート
L2：土砂
L3：軟岩

アンカー受圧板構造

1号受圧板	⑯⑰⑱
2号受圧板	㉗㉘㉙㉚
3号受圧板	㉔㉕㉖
4号受圧板	⑲⑳㉑㉒㉓

実施設計図面

工事名	R１三土白川地すべり（災関）三・山城白川斜面対策工事（緊時措置）		
路線名等	白川地すべり防止区域		
工事箇所	三好市山城町白川		
図面名	アンカー延長図(1/2)		
縮尺	1/100	図面番号	17 ／ 25
会社名			
事業者名	徳島県　西部総合県民局県土整備部（三好）		

アンカー延長図(2/2) S=1/100

上　段　部

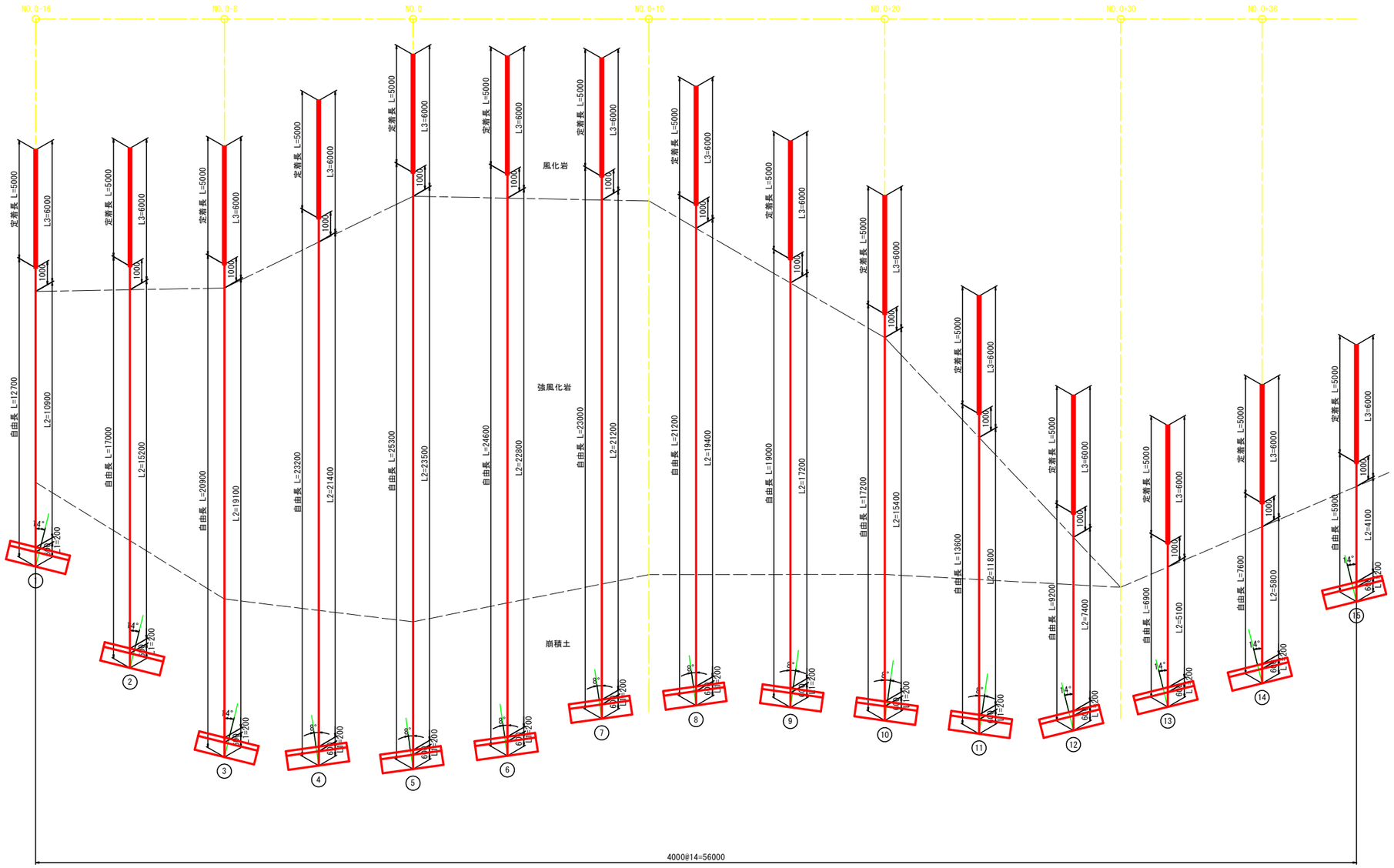

※ アンカー打設方向は横断方向とする。

凡例(割孔)

L1：コンクリート
L2：土砂
L3：軟岩

アンカー受圧板構造

1号受圧板	①②③
2号受圧板	⑫⑬⑭⑮
3号受圧板	⑨⑩⑪
4号受圧板	④⑤⑥⑦⑧

実施設計図面

工事名	R１三土白川地すべり（災関）三・山城白川斜面対策工事（臨時措置）		
路線名等	白川地すべり防止区域		
工事箇所	三好市山城町白川		
図面名	アンカー延長図(2/2)		
縮尺	1/100	図面番号	18 ／ 25
会社名			
事業者名	徳島県　西部総合県民局県土整備部（三好）		

1号受圧板配筋図

前　面 S=1/20
(1 － 1)

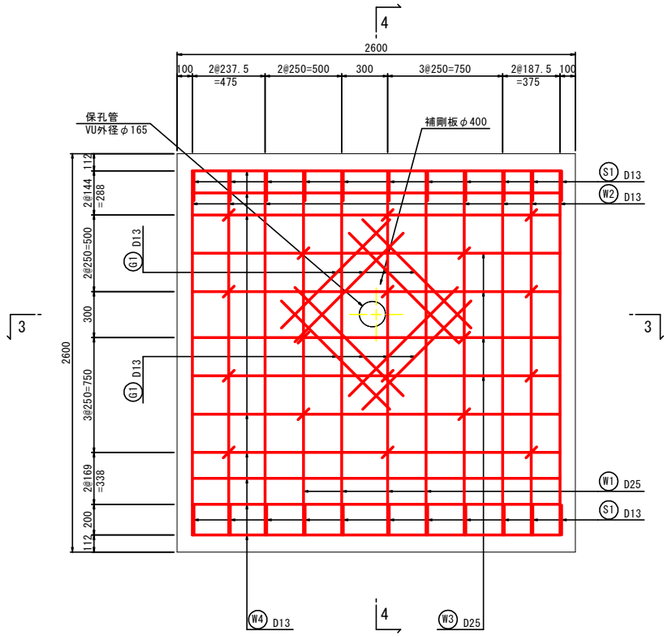

断面図 S=1/20
(3 － 3)

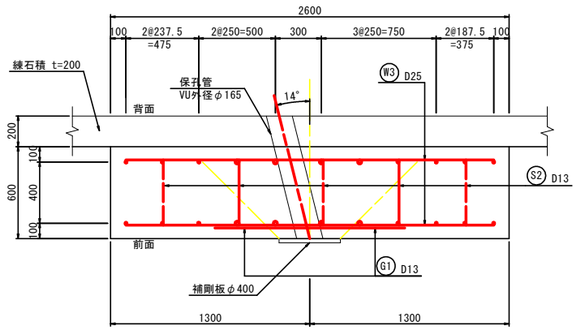

グリッド筋詳細図 S=1/20

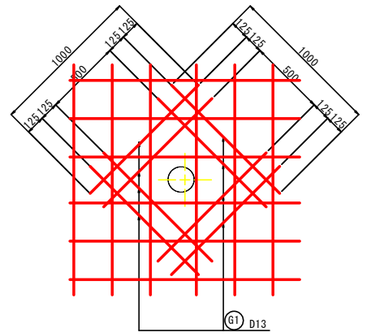

かぶり詳細図 S=1/10

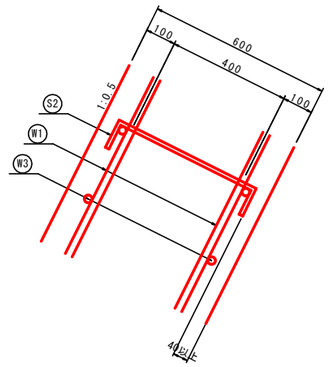

背　面 S=1/20
(2 － 2)

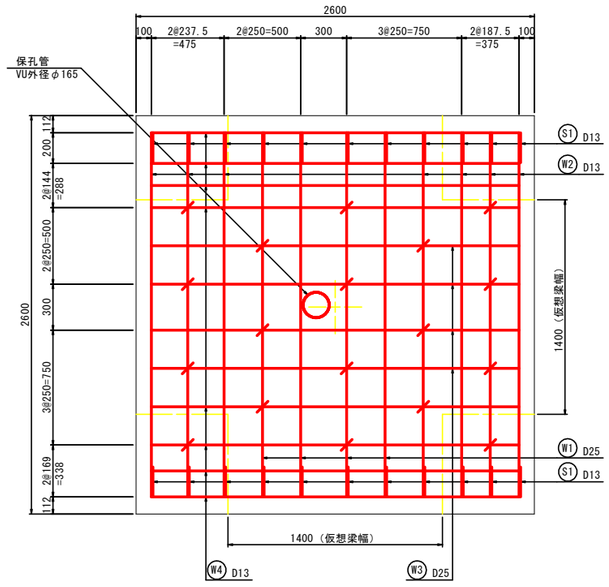

側面図 S=1/20
(4 － 4)

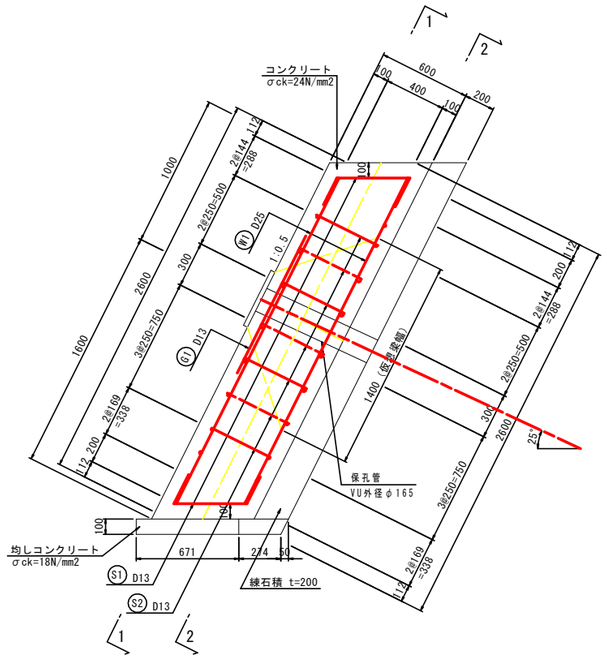

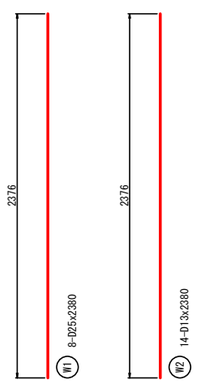

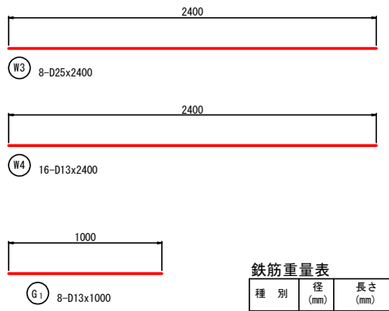

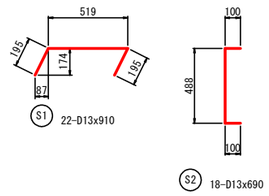

鉄筋重量表

種　別	径 (mm)	長さ (mm)	本数 (本)	単位重量 (kg/m)	一本当り重量 (kg)	重　量 (kg)	摘　要
W 1	D25	2380	8	3.98	9.472	75.8	
W 2	D13	2380	14	0.995	2.368	33.2	
W 3	D25	2400	8	3.98	9.552	76.4	
W 4	D13	2400	16	0.995	2.388	38.2	
S 1	D13	910	22	0.995	0.905	19.9	
S 2	D13	690	18	0.995	0.687	12.4	
G 1	D13	1000	8	0.995	0.995	8.0	
					径別合計		
	SD345				D25	152.2 kg	
					D13	111.7 kg	
					総重量	263.9 kg	

実施設計図面

工事名	R１三土白川地すべり（災関）三・山城白川斜面対策工事（臨時措置）		
路線名等	白川地すべり防止区域		
工事箇所	三好市山城町白川		
図面名	1号受圧板配筋図		
縮尺	図 示	図面番号	19 ／ 25
会社名			
事業者名	徳島県　西部総合県民局県土整備部（三好）		

2号受圧板配筋図

前　面 S=1/20
(1 － 1)

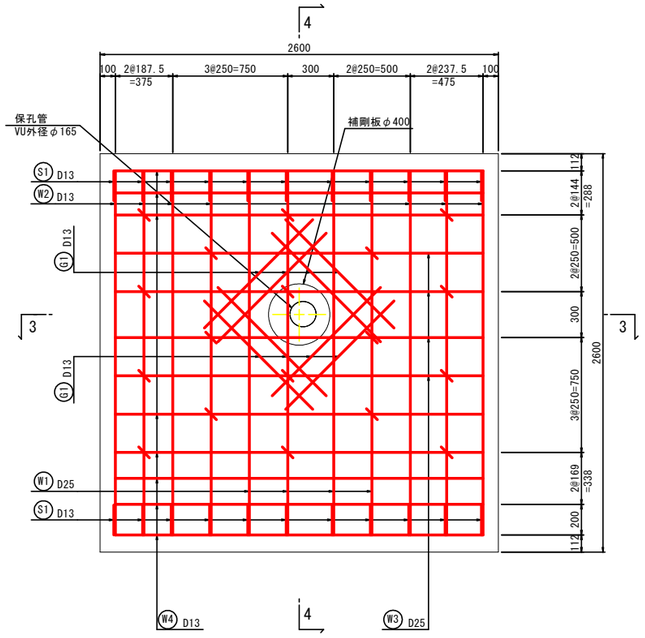

断面図 S=1/20
(3 － 3)

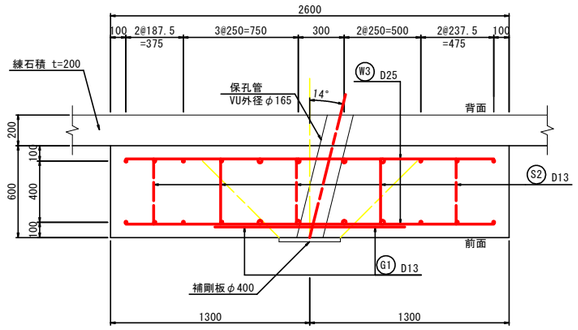

グリッド筋詳細図 S=1/20

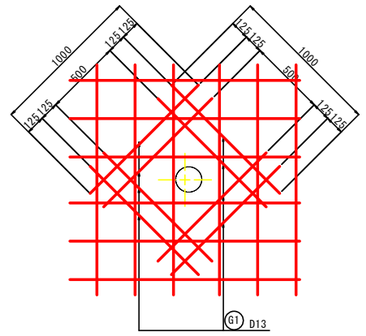

かぶり詳細図 S=1/10

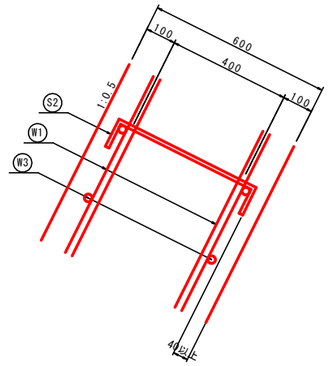

背　面 S=1/20
(2 － 2)

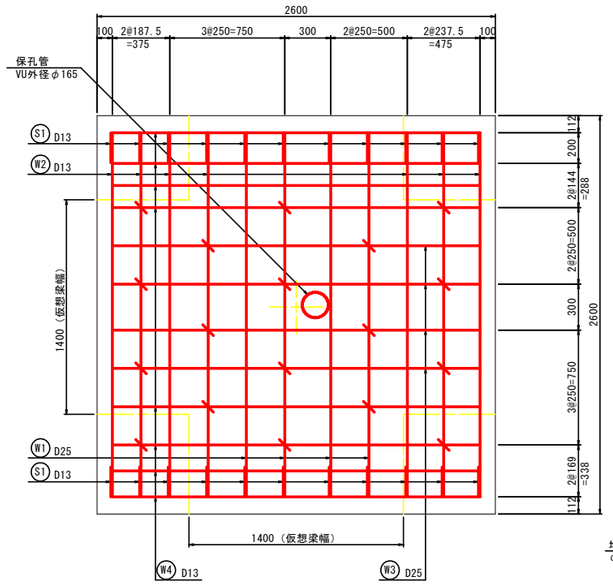

側面図 S=1/20
(4 － 4)

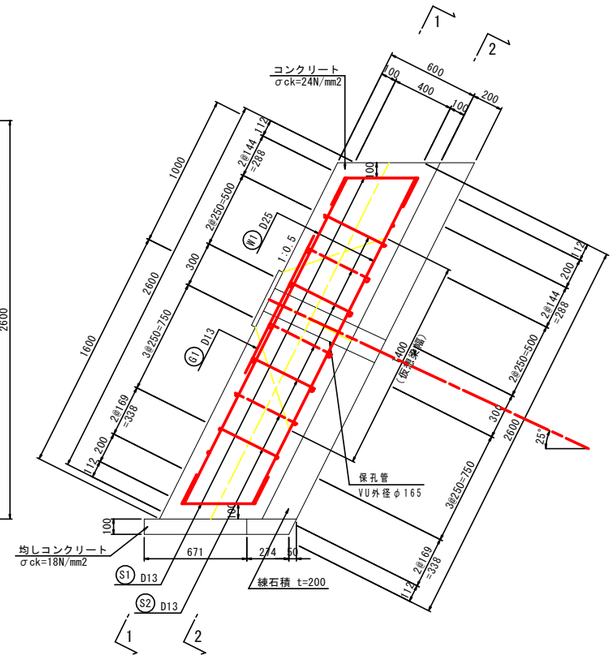

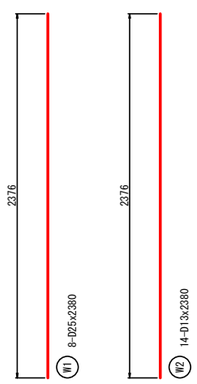

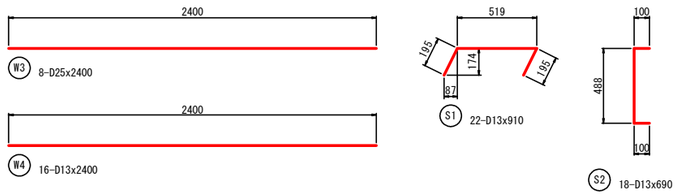

鉄筋重量表

種　別	径 (mm)	長さ (mm)	本数 (本)	単位重量 (kg/m)	一本当り重量 (kg)	重　量 (kg)	摘　要
W 1	D25	2380	8	3.98	9.472	75.8	
W 2	D13	2380	14	0.995	2.368	33.2	
W 3	D25	2400	8	3.98	9.552	76.4	
W 4	D13	2400	16	0.995	2.388	38.2	
S 1	D13	910	22	0.995	0.905	19.9	
S 2	D13	690	18	0.995	0.687	12.4	
G 1	D13	1000	8	0.995	0.995	8.0	
					径別合計		
		SD345			D25	152.2 kg	
					D13	111.7 kg	
					総重量	263.9 kg	

実施設計図面

工事名	R１三土白川地すべり（災関）三・山城白川斜面対策工事（臨時措置）		
路線名等	白川地すべり防止区域		
工事箇所	三好市山城町白川		
図面名	2号受圧板配筋図		
縮尺	図　示	図面番号	20 ／ 25
会社名			
事業者名	徳島県　西部総合県民局県土整備部（三好）		

3号受圧板配筋図

前　面 S=1/20
(1 － 1)

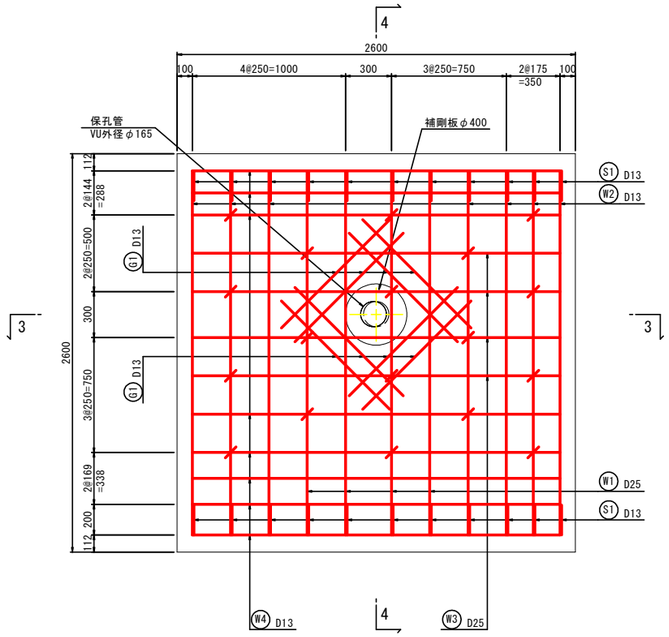

断面図 S=1/20
(3 － 3)

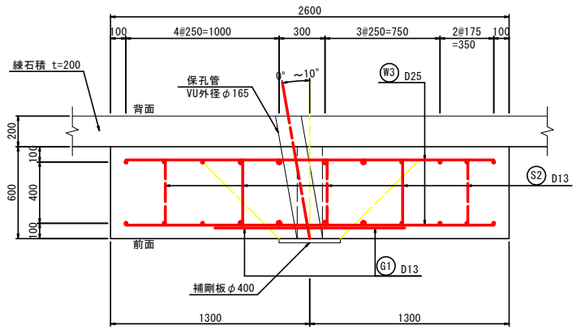

グリッド筋詳細図 S=1/20

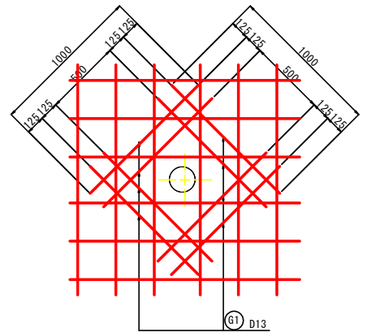

かぶり詳細図 S=1/10

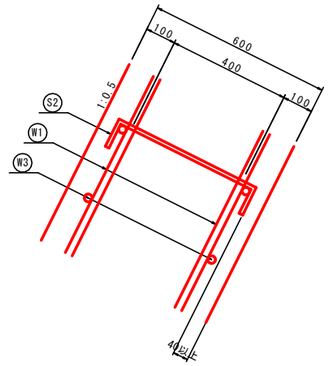

背　面 S=1/20
(2 － 2)

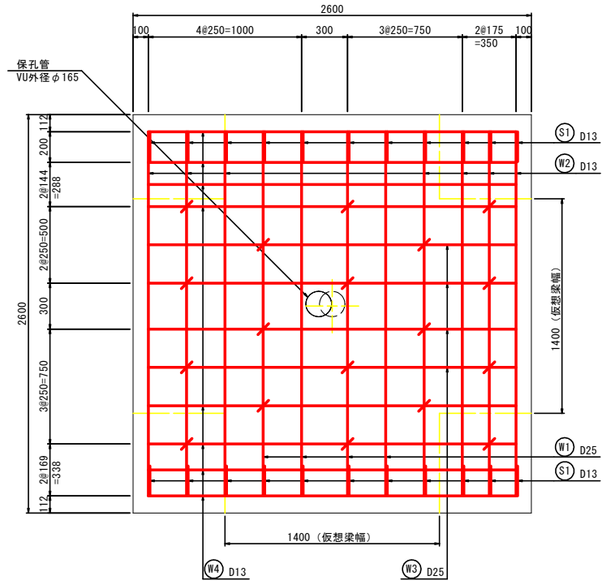

側面図 S=1/20
(4 － 4)

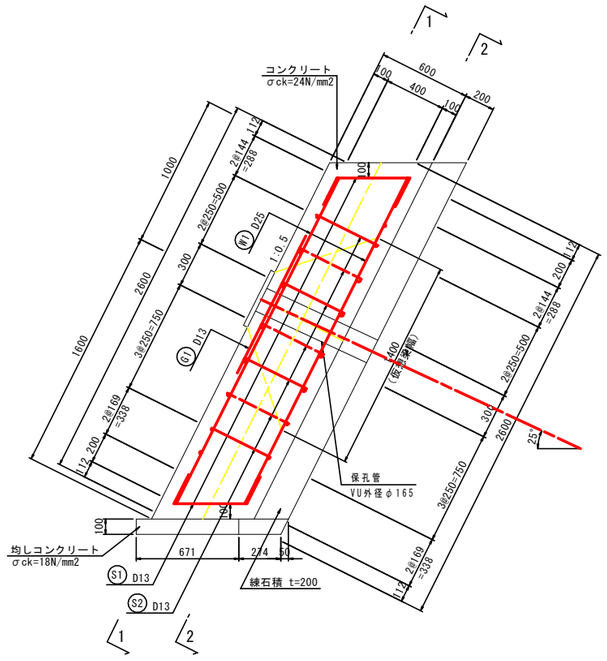

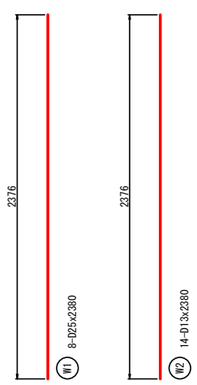

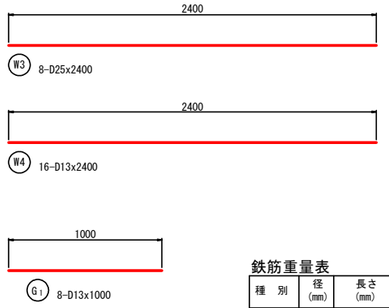

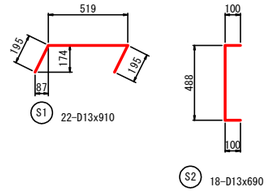

鉄筋重量表

種　別	径 (mm)	長さ (mm)	本数 (本)	単位重量 (kg/m)	一本当り重量 (kg)	重　量 (kg)	摘　要
W 1	D25	2380	8	3.98	9.472	75.8	
W 2	D13	2380	14	0.995	2.368	33.2	
W 3	D25	2400	8	3.98	9.552	76.4	
W 4	D13	2400	16	0.995	2.388	38.2	
S 1	D13	910	22	0.995	0.905	19.9	
S 2	D13	690	18	0.995	0.687	12.4	
G 1	D13	1000	8	0.995	0.995	8.0	
					径別合計		
		SD345			D25	152.2 kg	
					D13	111.7 kg	
					総重量	263.9 kg	

実施設計図面

工事名	R１三土白川地すべり（災関）三・山城白川斜面対策工事（臨時措置）		
路線名等	白川地すべり防止区域		
工事箇所	三好市山城町白川		
図面名	3号受圧板配筋図		
縮尺	図 示	図面番号	21 ／ 25
会社名			
事業者名	徳島県　西部総合県民局県土整備部（三好）		

4号受圧板配筋図

前　面 S=1/20
(1 － 1)

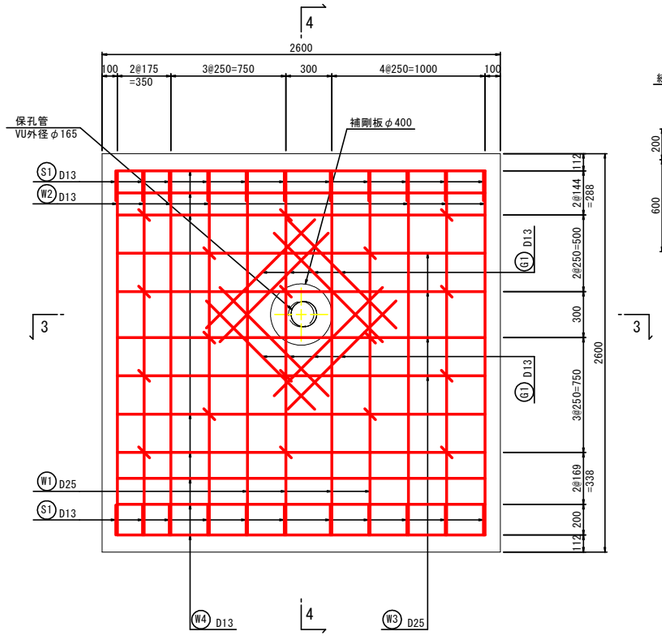

断面図 S=1/20
(3 － 3)

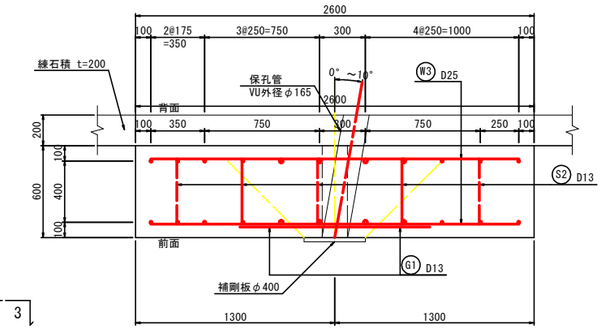

グリッド筋詳細図 S=1/20

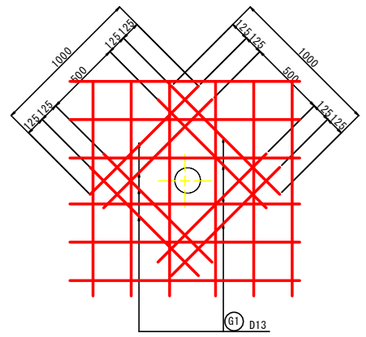

かぶり詳細図 S=1/10

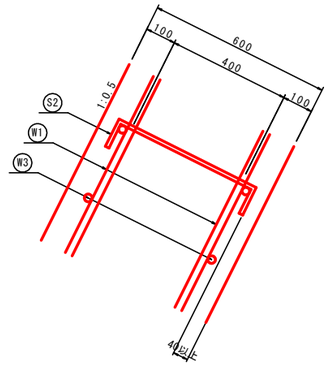

背　面 S=1/20
(2 － 2)

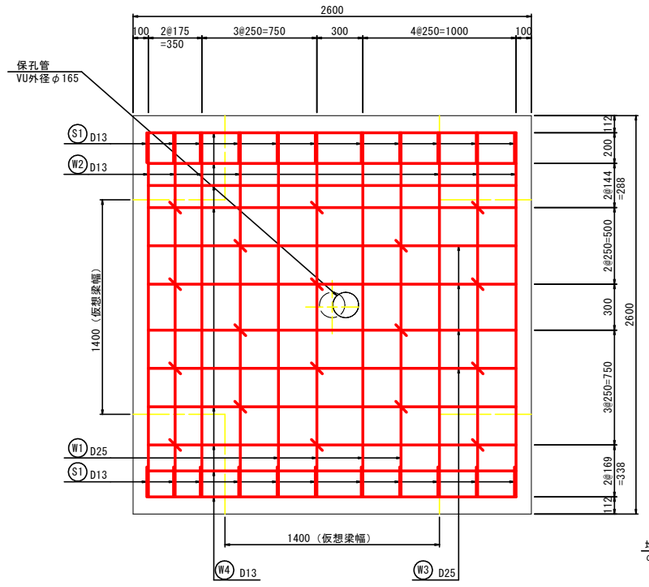

側面図 S=1/20
(4 － 4)

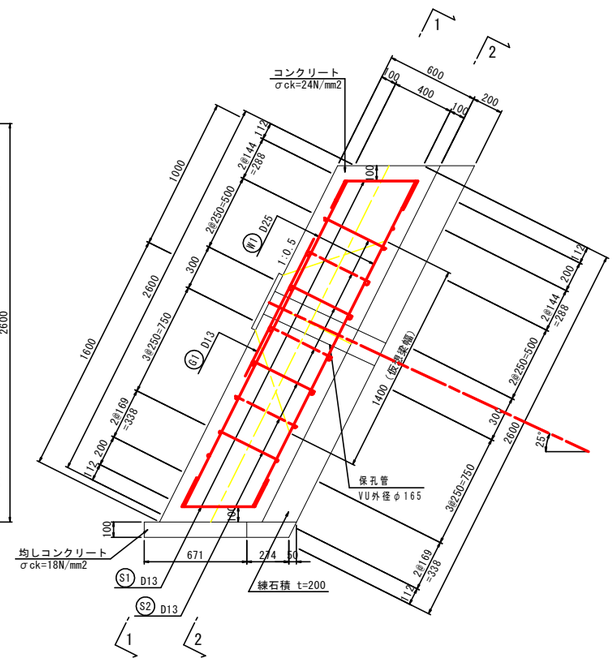

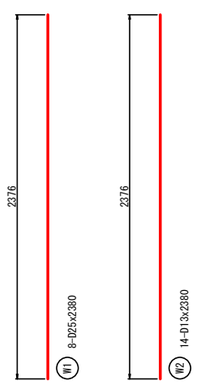

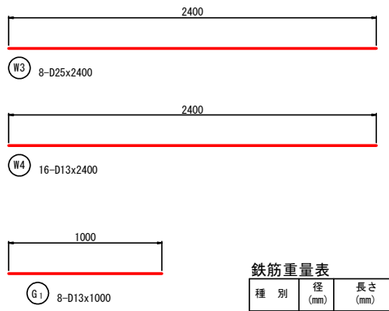

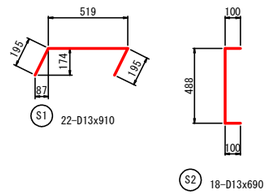

鉄筋重量表

種　別	径 (mm)	長さ (mm)	本数 (本)	単位重量 (kg/m)	一本当り重量 (kg)	重　量 (kg)	摘　要
W 1	D25	2380	8	3.98	9.472	75.8	
W 2	D13	2380	14	0.995	2.368	33.2	
W 3	D25	2400	8	3.98	9.552	76.4	
W 4	D13	2400	16	0.995	2.388	38.2	
S 1	D13	910	22	0.995	0.905	19.9	
S 2	D13	690	18	0.995	0.687	12.4	
G 1	D13	1000	8	0.995	0.995	8.0	

	径別合計		
SD345	D25	152.2	kg
	D13	111.7	kg
	総重量	263.9	kg

実施設計図面

工事名	R１三土白川地すべり（災関）三・山城白川斜面対策工事（臨時措置）		
路線名等	白川地すべり防止区域		
工事箇所	三好市山城町白川		
図面名	4号受圧板配筋図		
縮尺	図　示	図面番号	22 ／ 25
会社名			
事業者名	徳島県　西部総合県民局県土整備部（三好）		

水路工縦断図 S=1/100

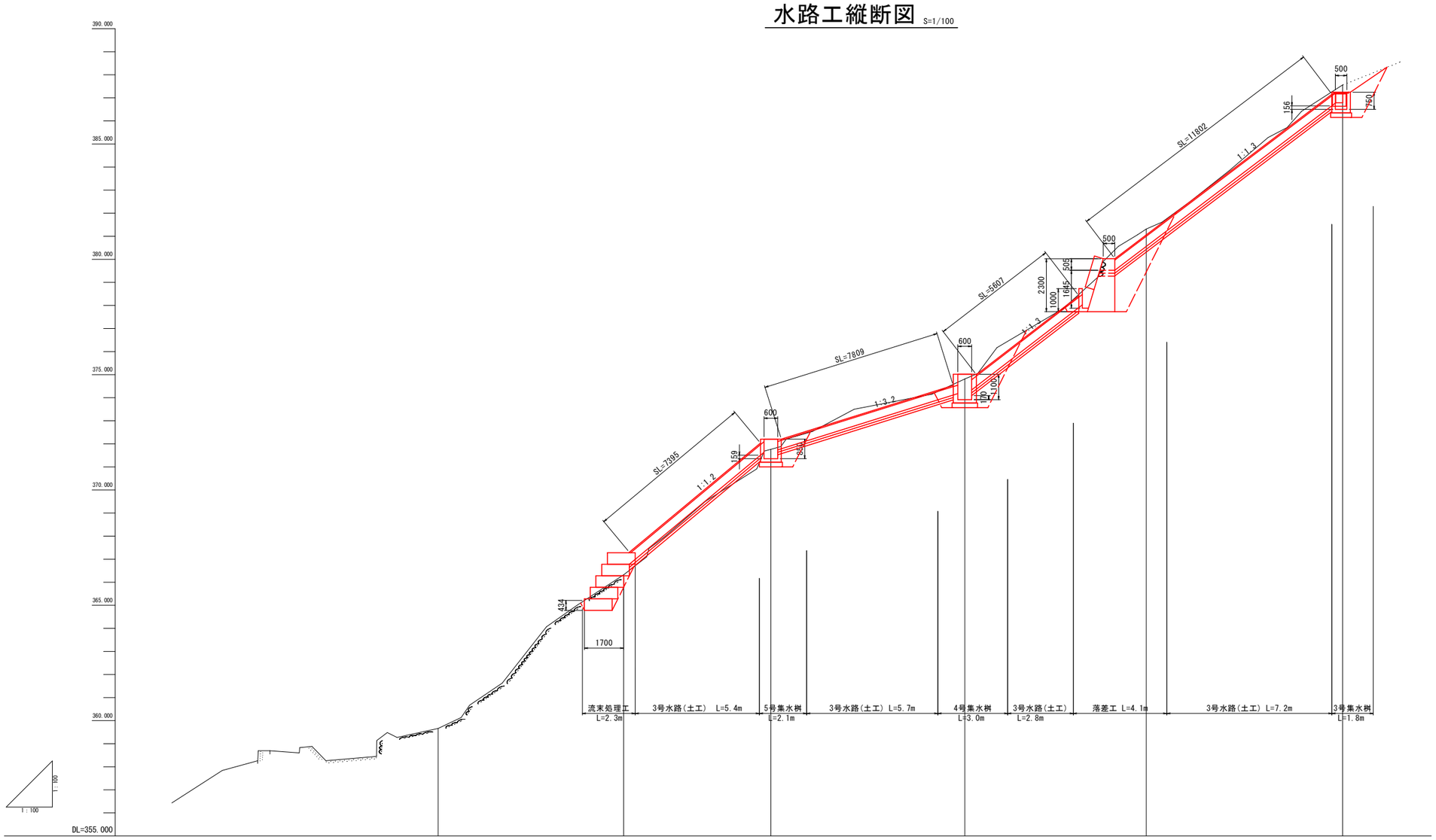

水路勾配			366.78	L=5.83m I=1/1.2	371.64	371.74	L=7.80m I=1/3.2	374.18	374.34	L=4.79m I=1/1.3	378.03	379.52	L=9.56m I=1/1.3	386.78
水路計画高			366.78		371.64	371.74		374.18	374.34		378.03	379.52		386.78
地盤高	359.663		366.321		371.764			374.811				381.314		387.556
追加距離	0.000		8.043		14.424			22.828				30.695		39.204
単距離	0.000		8.043		6.381			8.404				7.867		8.509
測点	BP		IP.1		IP.2			IP.3				IP.4		IP.5
曲線			IP.1 IA=11° 47' 33"		IP.2 IA=83° 33' 15"			IP.3 IA=40° 10' 15"				IP.4 IA=5° 10' 26"		

実施設計図面

工事名	R１三土白川地すべり（災関）三・山城白川斜面対策工事（臨時措置）		
路線名等	白川地すべり防止区域		
工事箇所	三好市山城町白川		
図面名	水路工縦断図		
縮尺	V=1/100 H=1/100	図面番号	23 / 25
会社名			
事業者名	徳島県　西部総合県民局県土整備部〈三好〉		

水路工横断図 S=1/100

IP.3

GH=374.811
FH=

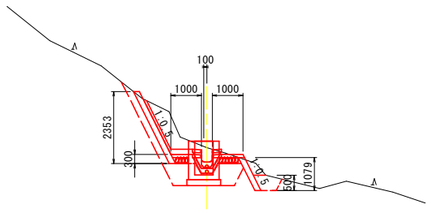

DL=370.000

3号水路工(上流側)

種　　別	記号	数量
床　掘	C'	1.3
埋　戻 D	bD	－
基面整正	K	－
盛　土	B	－
法面整形	CL	－

3号水路工(下流側)

種　　別	記号	数量
床　掘	C'	3.2
埋　戻 D	bD	0.3
基面整正	K	－
盛　土	B	－
法面整形	CL	－

4号集水桝

種　　別	記号	数量
床　掘	C'	5.4
埋　戻 D	bD	－
基面整正	K	1.1

IP.5

GH=387.556
FH=

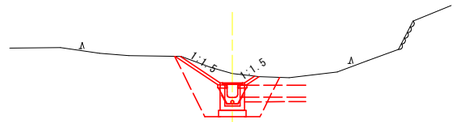

DL=380.000

3号水路工(下流側)

種　　別	記号	数量
床　掘	C'	1.2
埋　戻 D	bD	－
基面整正	K	－
盛　土	B	－
法面整形	CL	2.1

3号集水桝

種　　別	記号	数量
床　掘	C'	3.9
埋　戻 D	bD	－
基面整正	K	0.9

IP.2

GH=371.764
FH=

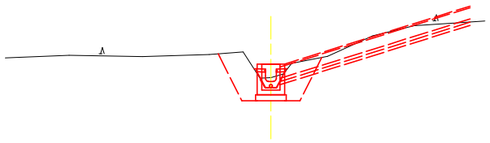

DL=365.000

3号水路工(上流側)

種　　別	記号	数量
床　掘	C'	3.2
埋　戻 D	bD	0.3
基面整正	K	－
盛　土	B	－
法面整形	CL	－

3号水路工(下流側)

種　　別	記号	数量
床　掘	C'	0.2
埋　戻 D	bD	－
基面整正	K	－
盛　土	B	－
法面整形	CL	－

5号集水桝

種　　別	記号	数量
床　掘	C'	3.0
埋　戻 D	bD	－
基面整正	K	1.0

IP.4

GH=381.314
FH=

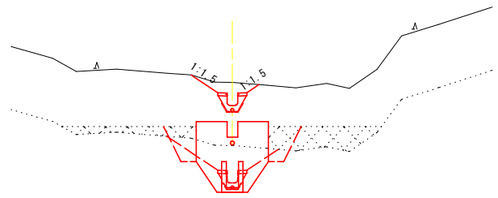

DL=375.000

3号水路工(上流側)

種　　別	記号	数量
床　掘	C'	0.9
埋　戻 D	bD	－
基面整正	K	－
盛　土	B	－
法面整形	CL	1.5

3号水路工(下流側)

種　　別	記号	数量
床　掘	C'	2.3
埋　戻 D	bD	－
基面整正	K	－
盛　土	B	－
法面整形	CL	3.2

落差工

種　　別	記号	数量
床　掘	C'	3.7
埋　戻 D	bD	－
基面整正	K	1.0

IP.1

GH=366.321
FH=

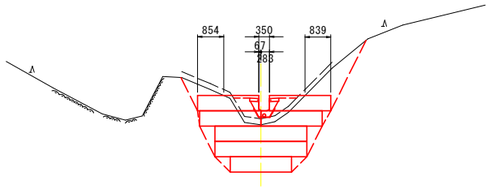

DL=360.000

3号水路工(上流側)

種　　別	記号	数量
床　掘	C'	－
埋　戻 D	bD	－
基面整正	K	－
盛　土	B	0.5
法面整形	CL	－

流末処理工

種　　別	記号	数量
床　掘	C'	8.9
埋　戻 D	bD	－
基面整正	K	－

実施設計図面

工事名	R１三土白川地すべり（災関）三・山城白川斜面対策工事（臨時措置）		
路線名等	白川地すべり防止区域		
工事箇所	三好市山城町白川		
図面名	水路工横断図		
縮尺	1/100	図面番号	24 ／ 25
会社名			
事業者名	徳島県　西部総合県民局県土整備部（三好）		

水路工構造図 S=1/20

落差工

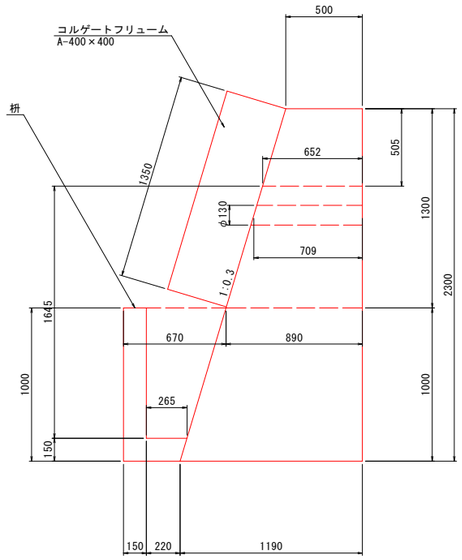

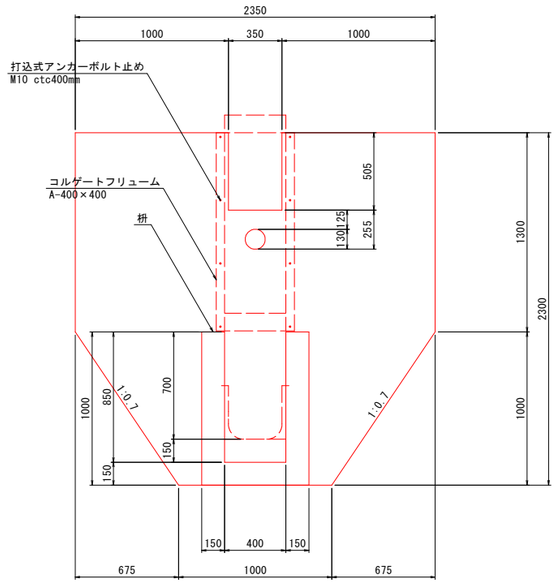

3号水路工
コルゲート水路
角型350×350

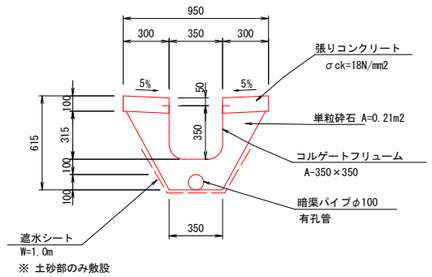

3号、4号石積工

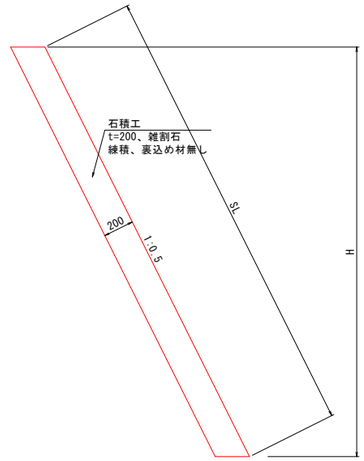

※ 壁高Hは現地状況に応じて適宜調整するものとする。

3号集水枡
500×500

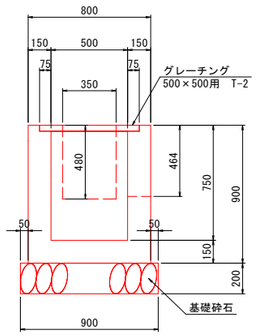

4号集水枡
600×600

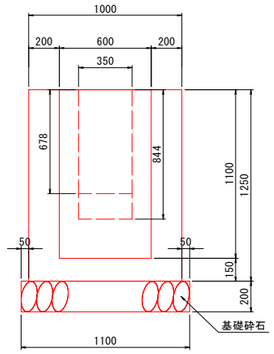

5号集水枡
600×600

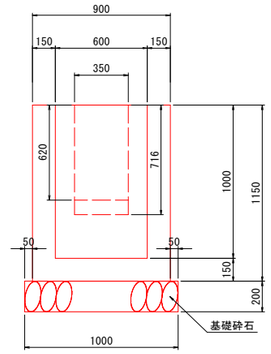

流末処理工

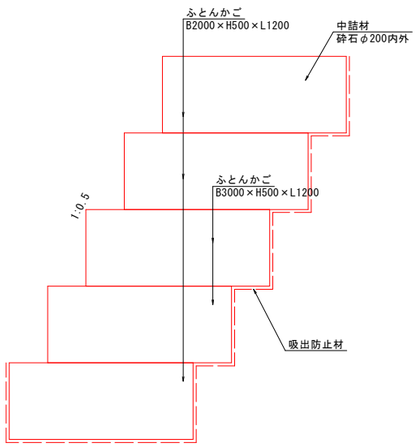

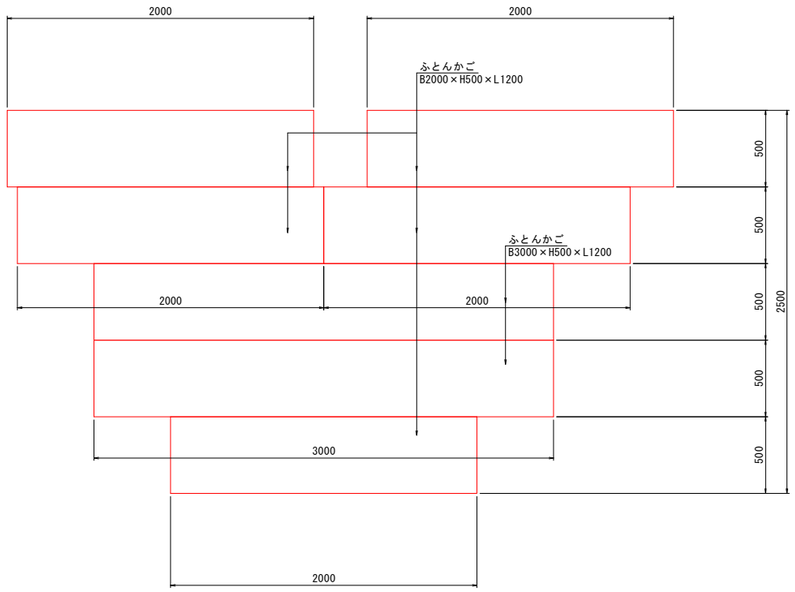

平張コンクリート

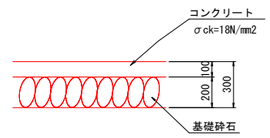

実施設計図面

工事名	R１三土白川地すべり（災関）三・山城白川 斜面対策工事（臨時措置）		
路線名等	白川地すべり防止区域		
工事箇所	三好市山城町白川		
図面名	水路工構造図		
縮尺	1/20	図面番号	25 / 25
会社名			
事業者名	徳島県　西部総合県民局県土整備部（三好）		